

Les moulins

Château-Landon fut au XIV^{ème} siècle une des 17 villes drapantes du royaume de France. 18 moulins étaient établis, alimentés par le Fusain. On y moulait, foulait, cardait, broyait et tannait.

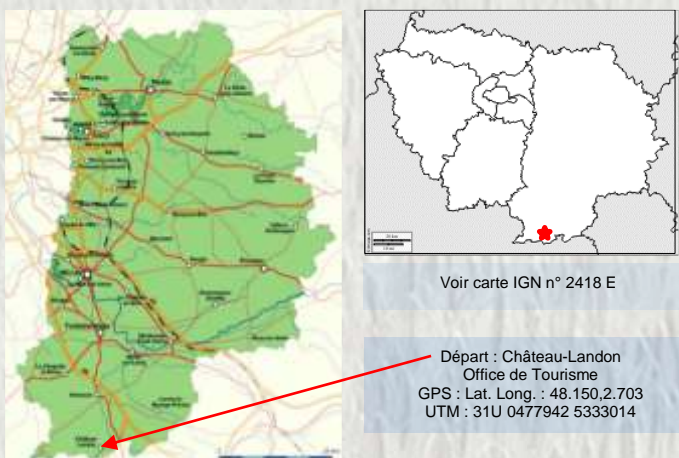
Florissante à cette époque, l'industrie de la draperie faisait vivre plusieurs corps de métiers y compris le tissage. A cette époque où le drap Camelin de Château-Landon était réputé, une controverse divisait les tisserands et foulons-teinturiers.

En effet, les premiers déclaraient avoir le droit à exercer le métier de foulons-teinturier, ce qui leur fut interdit par décision du Parlement.

Qualifié "d'usine" sous Louis Philippe avec ses normes de fonctionnement, il deviendra moulin à grain pour se transformer en alternateur au début du XX^e siècle, alimentant en électricité le moulin à grain des Gauthiers.



Moulin à Château-Landon – Photo CCGVL77



Voir carte IGN n° 2418 E

Départ : Château-Landon
Office de Tourisme
GPS : Lat. Long. : 48.150,2.703
UTM : 31U 0477942 5333014

Accès : Château-Landon est à 14 km au sud de Nemours et à 19 km au nord de Montargis (Loiret).

Informations pratiques : Tous commerces
Dénivelé positif : 65 m

Charte du randonneur

- Ne vous écartez pas des chemins balisés.
 - En cas de doute sur le cheminement, le balisage est prioritaire sur le descriptif.
 - Respectez la nature et la propriété privée.
 - N'abandonnez pas de détritus.
 - Evitez de fréquenter les itinéraires en période de chasse (renseignez-vous auprès des mairies ou de la fédération des chasseurs de Seine et Marne).
 - Refermez barrières et clôtures après votre passage.
- Lorsque cela est possible, retirez tout obstacle sur votre chemin

Fiche réalisée par le Comité Départemental de la Randonnée Pédestre de Seine et Marne (Codérando77).

Elle fait partie d'une collection téléchargeable à partir du site :

www.randonnee-77.com



Mise à jour - Janvier 2024 -



Château-Landon Circuit d'Émeraude



Le fusain – Photo CCGVL77


Le Fusain, affluent du Loing, se trouve si bien au pied de Château-Landon qu'il se divise en plusieurs bras pour occuper le fond de vallée. Fond de vallée que ce circuit permet de découvrir, à niveau puis en hauteur.



7,3 km



2 h 1/2



Vert



Facile

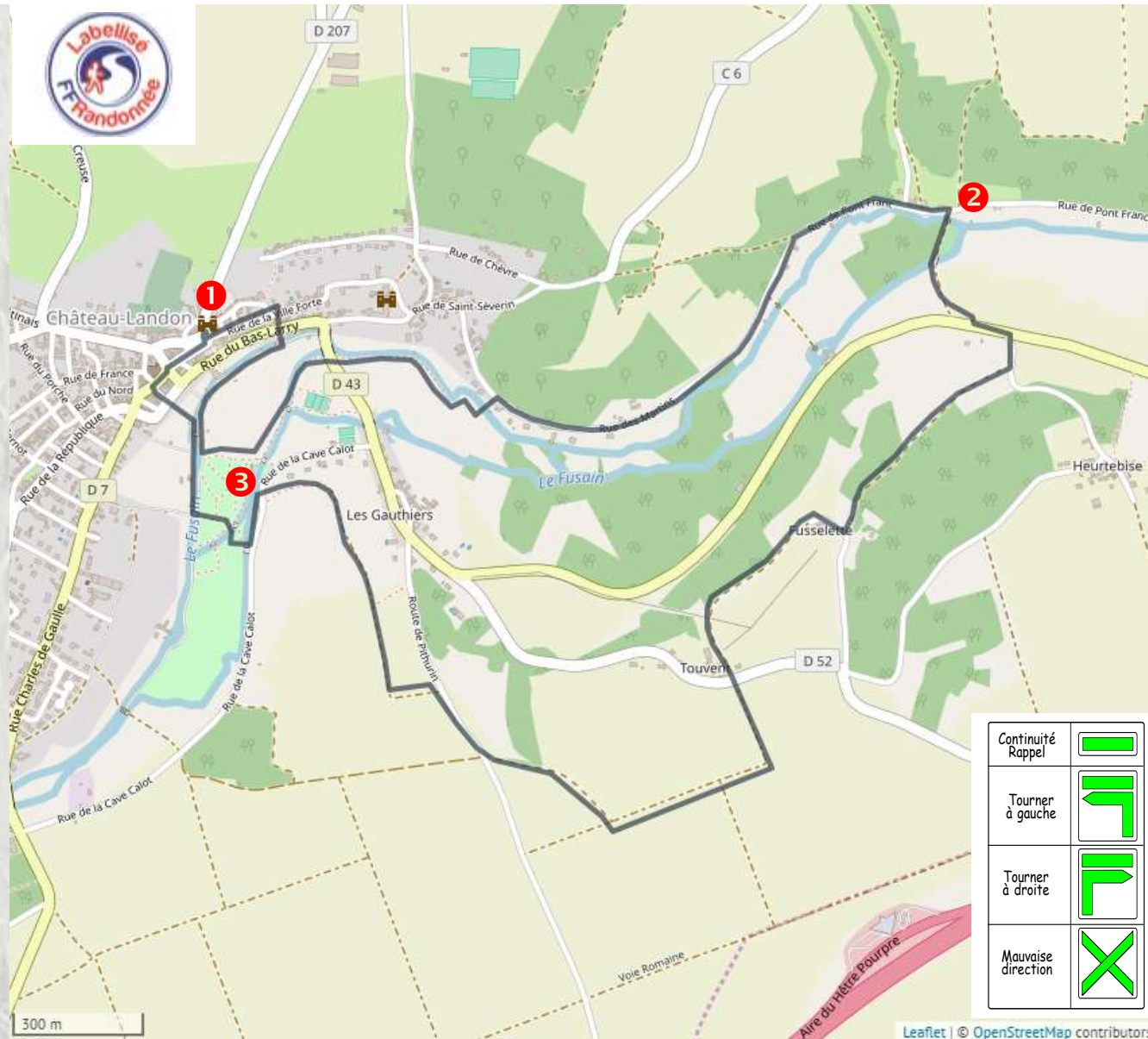
CODERANDO 77
Quartier Henri IV - Place d'Armes
77300 FONTAINEBLEAU
01 60 39 60 69 – www.randonnee-77.com -

Circuit d'Émeraude

- 1** Dos à l'Office de Tourisme, partir à gauche puis tourner à gauche dans la rue de la Ville Forte. Descendre à droite l'escalier par la Poterne Sud. Il coupe la rue du Bas Larry, et dévale jusqu'au pont sur le fusain. Le franchir et tourner à droite, sentier des Amoureux, le long de la rivière. Après le lavoir communal tourner 2 fois à gauche et longer l'autre bras du Fusain. Passer le pont, continuer sur l'autre rive. Couper la route, prendre le chemin en face et reprendre le long de la rivière. Emprunter le pont à gauche, suivre sur 1200m, la rue des Martins à droite suivie de la rue de Pont Franc.
- 2** Pont Franc dépassé, tourner dans le sentier à droite, franchir les 2 bras du Fusain et, tout droit, rejoindre le "Moulin de Bigonneau". Longer la D43 à gauche puis virer dans la route à droite. Monter le chemin à gauche droite (GR 13) pour arriver au hameau de Fuisselette. Prendre à droite, côtoyer la ferme de Touvent, traverser la D 52 et suivre le chemin qui vire à droite. Tourner à droite dans le chemin puis dans la route et à gauche dans le chemin herbeux (point de vue sur les remparts).
- 3** Au niveau de la Tabarderie, longer la route à gauche, tourner 2 fois à droite pour franchir 2 des bras du Fusain. Poursuivre la traversée du parc vers la ville, au droit du 3eme bras du Fusain. Passer le pont de César et suivre le Fusain à droite. Grimper l'escalier, couper la rue du Bas Larry pour s'engager dans la ruelle de l'Hospice Tourner à droite rue Jean Galland et arriver place du Marché et à l'Office de Tourisme.



Le pont César – Photo CCGCL77



Le balisage de l'itinéraire que vous empruntez est réalisé et entretenu par les 250 baliseurs du comité départemental de la Randonnée Pédestre de Seine et Marne (Codérando 77). Il fait partie des 4500 km de chemins de promenade et de randonnée existant sur le département.

Si vous constatez des anomalies lors de vos randonnées (erreurs ou manques de balisage, mauvais entretien, dépôts sauvages, ...), veuillez en aviser le Codérando 77 en vous connectant à l'adresse <http://sentinelles.sportsdenature.fr/> et en sélectionnant l'activité "randonnée".