

## Gérard de Nerval (1808-1855)

Né à Paris le 22 mai 1808, Gérard de Nerval, de son vrai nom Gérard Labrunie, ne connut jamais sa mère qui avait accompagné son mari, médecin militaire dans les campagnes napoléoniennes et qui mourut en Allemagne deux ans après sa naissance. Il est mis en nourrice à Loisy puis élevé par son oncle maternel à Mortefontaine. Il passe son enfance dans le Valois dont les paysages serviront de cadre à la plupart de ses récits.

En 1814, le docteur Labrunie reprend son fils et l'emmène à Paris. Gérard fait ses études au collège Charlemagne et se lie d'amitié avec Théophile Gautier.

Son premier recueil en 1823-1824 est un panégyrique de Napoléon Ier. En 1826, il traduit brillamment « Faust » de Wolfgang Goethe. Il se lie d'amitié avec les écrivains romantiques du Cénacle (Victor Hugo, Alfred de Vigny, Alfred Musset, Charles Nodier, Alexandre Dumas, Honoré de Balzac...) il prend part à la bataille d'Hernani.

En 1834, il rencontre l'actrice Jenny Colon qui lui inspirera les figures féminines inaccessibles de son œuvre. Désespéré par le mariage de Jenny avec un autre, il se lance dans les voyages, en Allemagne puis en Autriche.

Il a une première crise d'hallucinations et de délire en 1841. Il est interné à la clinique du docteur Blanche.

Il repart en voyage et rédige « Voyage en Orient ». Il est de nouveau interné à plusieurs reprises en 1853 et 1854.

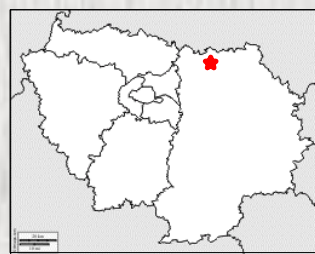
Il est retrouvé, le matin du 26 janvier 1855, pendu à une grille, rue Basse-de-la-Vieille-Lanterne à Paris.

Œuvres principales : - Odelettes (1835), Voyage en Orient (1851), Petits Châteaux de Bohême (1852), Les Filles du Feu (1854) : recueil de 8 nouvelles : Les Chimères (1854), Promenades et Souvenirs (1854), Aurélia ou le Rêve et la Vie (1855).

### A découvrir :

A Othis, l'église Notre Dame du XV<sup>ème</sup> siècle

A Dammartin-en-Goële, l'ancien relais de poste « l'Image Saint Jean, le parc de la Corbie, l'église St Jean, la mairie, la halle et la collégiale Notre Dame.



Voir carte IGN n° 2413 OT

Commune de départ : Othis

UTM 31U 0476295 5435738

GPS : Latitude 49,0740°

Longitude 2,6752°

**Accès** : N2, sortie 8 « Othis/Dammartin-en-Goële », D13 jusqu'à Othis, parking du centre Commercial « La Jalaise »

### Informations pratiques :

Tous commerces, centres commerciaux, restaurants.

Transports en commun : bus: 701, zone Roissy - Charles-de-Gaulle / Othis ; 708, gare de Saint-Mard / Othis ; 711, gare de Meaux / Othis.

Dénivelés : T : 72m. mini : 108m. maxi : 169m

### Charte du randonneur

- Ne vous écartez pas des chemins balisés.
  - En cas de doute sur le cheminement, le balisage est prioritaire sur le descriptif.
  - Respectez la nature et la propriété privée.
  - N'abandonnez pas de détritus.
  - Evitez de fréquenter les itinéraires en période de chasse (renseignez-vous auprès des mairies ou de la fédération des chasseurs de Seine et Marne).
  - Refermez barrières et clôtures après votre passage.
- Lorsque cela est possible, retirez tout obstacle sur votre chemin

Fiche réalisée par le Comité Départemental de la Randonnée Pédestre de Seine et Marne (Codérando77).

Elle fait partie d'une collection téléchargeable à partir du site :

[www.randonnee-77.com](http://www.randonnee-77.com)




CODERANDO 77  
Quartier Henri IV - Place d'Armes  
77300 FONTAINEBLEAU  
01 60 39 60 69 - [www.randonnee-77.com](http://www.randonnee-77.com) -

Mise à jour - Août 2021 -



## Othis Sur les pas de Gérard de Nerval



Othis : église Notre Dame – photo FK ®

Othis est implanté sur le plateau du Valois Celui-ci présente un paysage doucement vallonné que cet itinéraire vous fait parcourir, le long d'un circuit dédié à l'un des personnages célèbres de la région.



6 km



2 h 00



Fuchsia



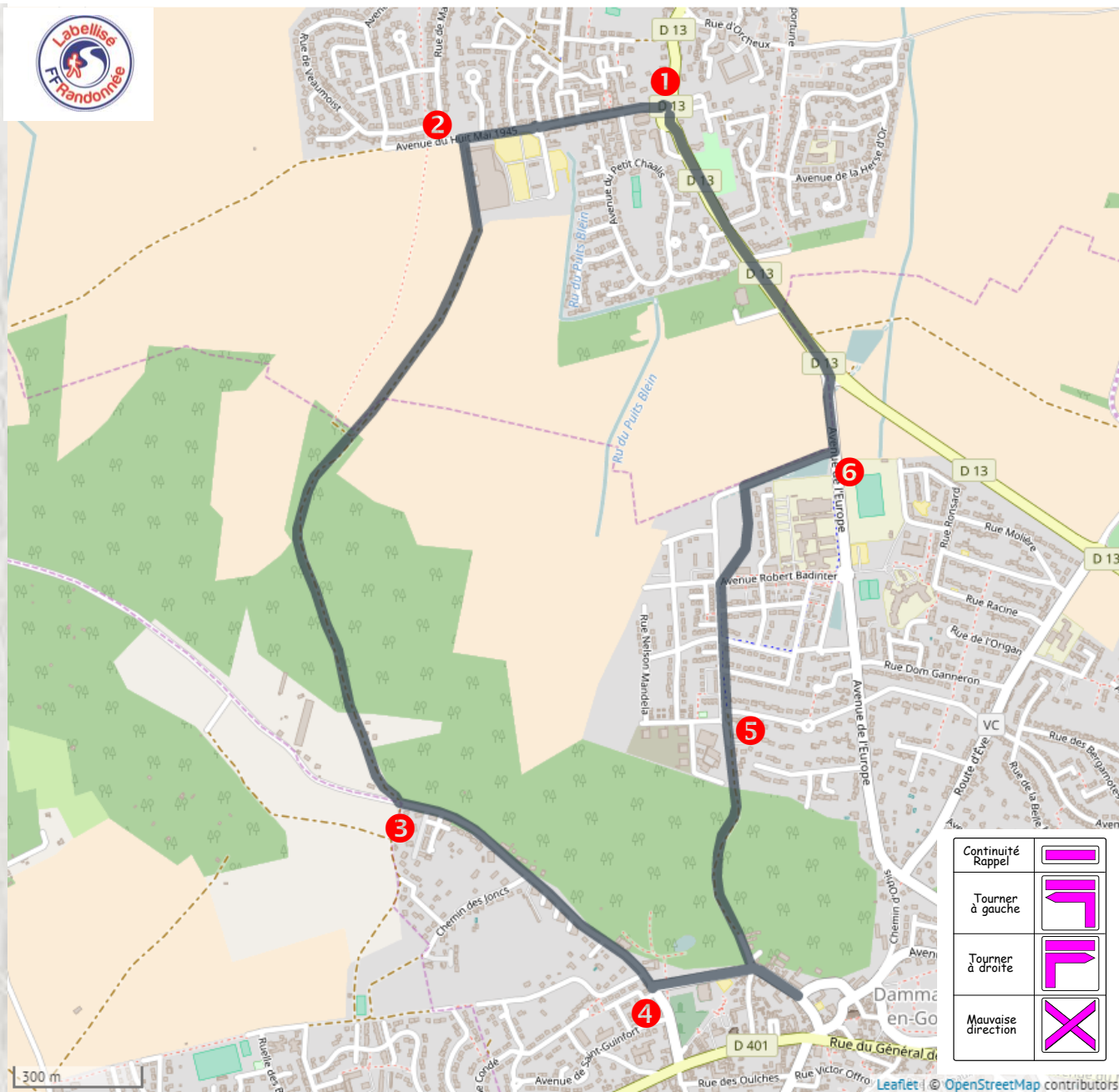
Facile

## Sur les pas de Gérard de Nerval



Parking centre commercial de la Jalaise à Othis, 60 m à droite de l'église (point de départ du circuit).  
Parcours jalonné de 5 bornes de lecture sur Gérard de Nerval.

- 1** Départ de l'église Notre Dame d'Othis. (Borne 1). Traverser la rue Gérard de Nerval et le rond-point pour prendre en face l'avenue du 8 Mai 1945 jusqu'à après le bâtiment du centre commercial "les trois Voiles" (Borne 2).
- 2** S'engager à gauche le long de ce bâtiment dans la rue qui devient chemin et monte à travers champs puis entre les bosquets. Après le réservoir et le pylône poursuivre sur le chemin stabilisé.
- 3** Virer à gauche (Borne 3) dans le chemin bitumé de Saint-Ladre Prolongé, continué par l'avenue de Saint Ladre. Elle passe devant le château et le parc de la Corbie (ouvert de 8h30 à 17h30 - arbres remarquables).
- 4** Prendre la rue Eugène Hémar à gauche, suivie de la rue Ganneval jusqu'au n°25. (Ancien relais de poste) (Borne 4). Revenir sur ses pas et descendre à droite le chemin empierré et en sous-bois du Petit Puits. En bas, laisser la sente à droite.
- 5** Passer derrière l'école, à gauche, et emprunter l'impasse Cesaria Evora pour continuer tout droit sur 400 m. Au croisement avec l'avenue Robert Badinter suivre en face à droite le chemin aménagé et traverser le parc des Baladins. Au débouché, prendre l'avenue à droite et longer le lycée.
- 6** Juste avant d'atteindre l'avenue de l'Europe, emprunter à gauche le chemin qui longe celle-ci et descend vers Othis. (Borne 5). Puis tout droit rejoindre le point de départ



**Par temps de pluie risque de chemin gras entre les points 4 et 5**

Le balisage de l'itinéraire que vous empruntez est réalisé et entretenu par les 250 baliseurs du comité départemental de la Randonnée Pédestre de Seine et Marne (Codérando 77). Il fait partie des 4500 km de chemins de promenade et de randonnée existant sur le département.

Si vous constatez des anomalies lors de vos randonnées (erreurs ou manques de balisage, mauvais entretien, dépôts sauvages, ...), veuillez en aviser le Codérando 77 en vous connectant à l'adresse <http://sentinelles.sportsdenature.fr/> et en sélectionnant l'activité "randonnée".