

# CONDÉ SAINTE LIBIAIRE

Quittant Esbly, vous traverserez la ville de Condé-Sainte-Libiaire.

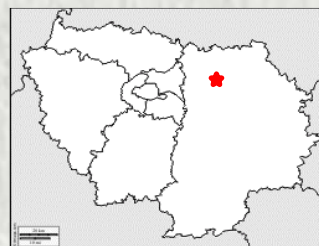
**Etymologie** : Le nom de Condé doit son origine à un vieux mot celtique qui signifiait confluent. C'est ainsi que dans notre département, La Ferté-sous-Jouarre (au confluent de la Marne et du Petit Morin) s'appelait « Condé la Ferté » et Montereau (au confluent de la Seine et de la Marne) s'appelait « Condaté ».

**Historique** : Condé, alias Condetum Sancte Libiaire, est un village très ancien.

Jusqu'au 13ème siècle, il a dépendu de la province de Champagne et de Brie. Puis, suite du mariage le 16 août 1284 de Jeanne de Navarre, Comtesse de Champagne et de Brie, avec Philippe le Bel, roi de France, cette province fut réunie à la couronne. Condé est alors passé dans le territoire de la Brie champenoise, en Ile-de-France.

"La seigneurie du village "(Château) a appartenu du 13ème au 15ème siècle aux bénédictins de Saint Pierre de Lagny, avec tous droits féodaux en vigueur.

C'était un village viticole. L'année 1499 a été particulièrement abondante en vin très coloré que l'on a baptisé « VIN ROTIS ». La dernière belle récolte date de 1874 avec 1200 hl. Il y avait alors 20 viticulteurs ; 40 ans après, il n'y avait plus un pied de vigne .



Voir carte IGN n° 2414 ET Marne la Vallée – Forêts de Crécy

Départ : gare d'Esbly  
GPS : Lat. Long. : 48.9028, 2.8107  
UTM : 31U 0486132 5416678

**Accès** 32 km à l'Est de Paris par les A4 et A104 et la N34

## Informations pratiques :

Transport : Les gares d'Esbly et de Meaux sont sur la ligne Transilien Paris Est - Meaux

Tous commerces à Esbly

Dénivelés : montée : 48m, descente : 45m


## Charte du randonneur

- Ne vous écartez pas des chemins balisés.
- En cas de doute sur le cheminement, le balisage est prioritaire sur le descriptif.
- Respectez la nature et la propriété privée.
- N'abandonnez pas de débris.
- Evitez de fréquenter les itinéraires en période de chasse (renseignez-vous auprès des mairies ou de la fédération des chasseurs de Seine et Marne).
- Refermez barrières et clôtures après votre passage.
- Lorsque cela est possible, retirez tout obstacle sur votre chemin.

Fiche réalisée par le Comité Départemental de la Randonnée Pédestre de Seine et Marne (Codérando77)

Elle fait partie d'une collection téléchargeable à partir du site :

[www.randonnee-77.com](http://www.randonnee-77.com)



Mise à jour - Mai 2022 -



De gare en gare :  
Esbly / Meaux

## Le pont canal du Grand Morin



Le pont canal - Photo : CD©

Un ouvrage d'art remarquable : le pont-canal à Condé-Ste-Libiaire et la cathédrale de Meaux vous surprendront au long de ce parcours.


CODERANDO 77  
Quartier Henri IV - Place d'Armes  
77300 FONTAINEBLEAU  
01 60 39 60 69 - [www.randonnee-77.com](http://www.randonnee-77.com) -



11,5 km



3 h 00



Blanc / Rouge



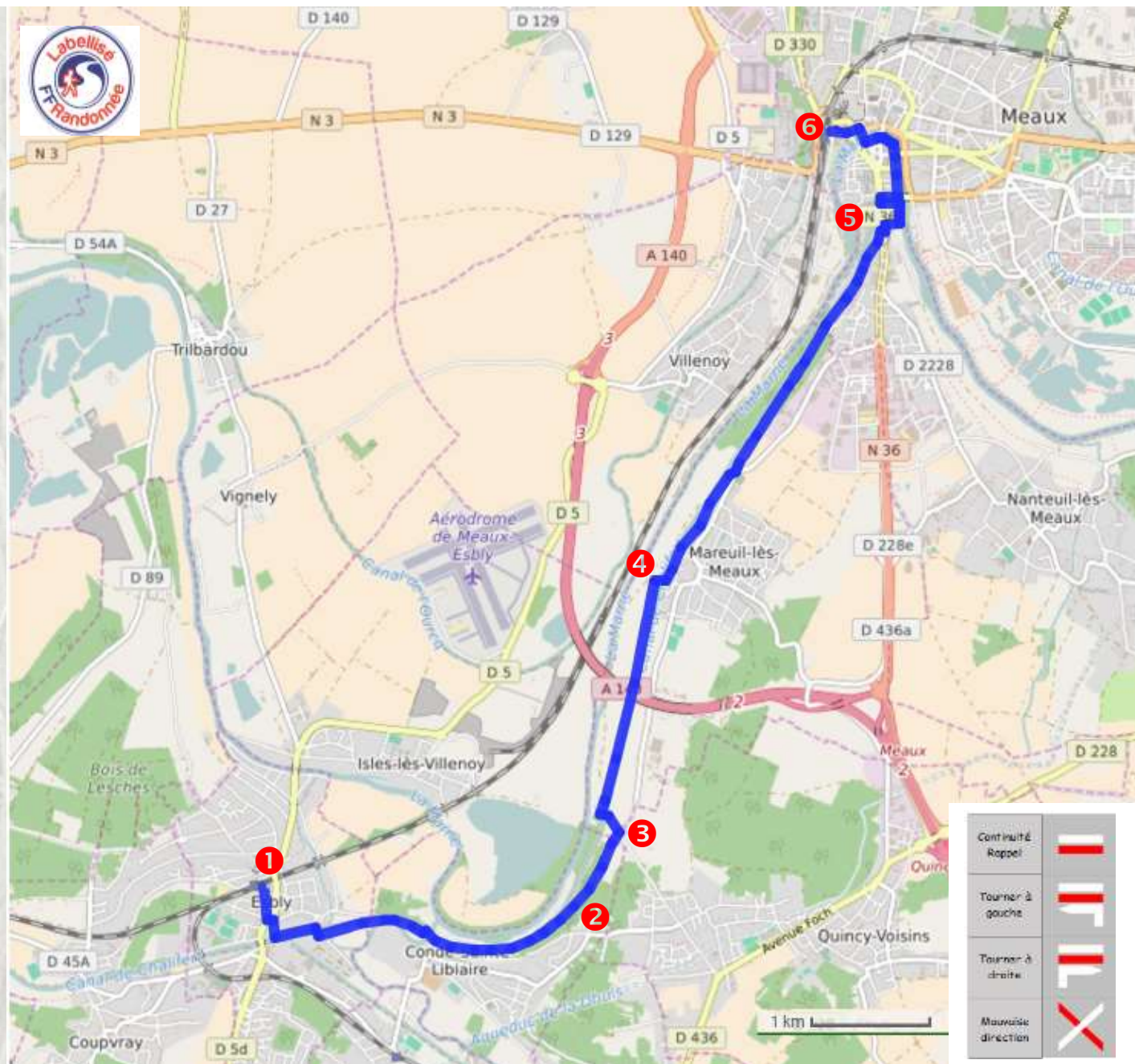
Facile

## Le pont canal du Grand Morin

- 1 De la gare partir à gauche et suivre à droite la rue du Général Leclerc. Couper l'avenue C. De Gaulle pour emprunter en face le sentier arboré puis longer à gauche le canal de Meaux à Chalifert. Franchir le pont à droite, poursuivre à gauche sur l'autre rive du canal. Passer sur le pont-canal qui enjambe le Grand-Morin et continuer sur 1 km.
- 2 Quitter la rive pour monter par le sentier en sous-bois.
- 3 Au carrefour, descendre à gauche par la route qui enjambe le canal et tourner à droite et gagner la rive. Passer sous l'autoroute.
- 4 Franchir le pont sur le canal et continuer à longer ce dernier dans le même sens. Dépasser Mareuil-lès-Meaux et, au niveau du cimetière, suivre le chemin à droite parallèle à la rive. Il s'en écarte et se prolonge par la rue Georges Renard.
- 5 S'engager à gauche dans la D360 sur 160m en franchissant le pont. Emprunter le passage piéton pour continuer dans le même sens et passer le 2eme pont. Virer dans la sente à droite. Elle longe le canal puis la Marne. Passer sous 2 routes, enjamber la rivière par le pont du Marché et tourner à gauche. Quitter le quai Victor Hugo pour rester sur la rive, passer sous la route puis, à droite, traverser le parking et la D205 pour arriver à la gare de Meaux. 6



Photo : Cathédrale de Meaux - CD ©



Le balisage de l'itinéraire que vous empruntez est réalisé et entretenu par les 250 baliseurs du comité départemental de la Randonnée Pédestre de Seine et Marne (Codérando 77). Il fait partie des 4500 km de chemins de promenade et de randonnée existant sur le département.

Si vous constatez des anomalies lors de vos randonnées (erreurs ou manques de balisage, mauvais entretien, dépôts sauvages, ...), veuillez en aviser le Codérando 77 en vous connectant à l'adresse <http://sentinelles.sportsdenature.fr/> et en sélectionnant l'activité "randonnée".