

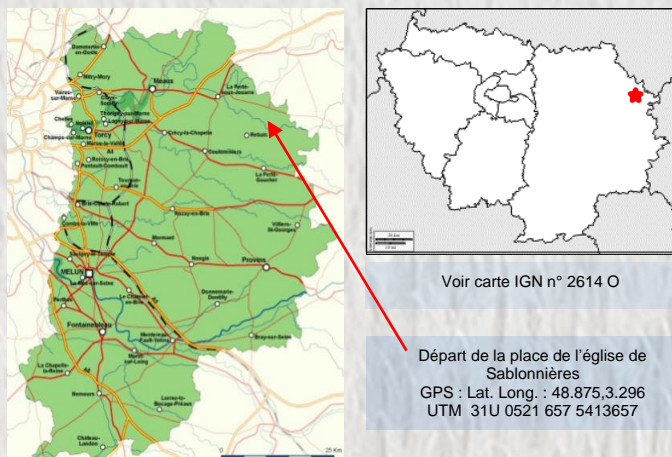
La grotte de Saint Hubert

Au hameau de la Noue, coule une source dont l'eau aurait la vertu de guérir de la rage, depuis que Saint-Hubert, patron des chasseurs, serait venu la bénir.

En 1862, les membres d'une confrérie créée un siècle plus tôt, construisirent une grotte, surmontée d'une statue du saint, et y canalisèrent la source. Les lieux firent alors l'objet d'une dévotion particulière, surtout au mois d'octobre où l'on y venait, en possession, depuis l'église. Le temps passant, la grotte fut abandonnée puis vandalisée. En 1997, les habitants du hameau lancèrent une souscription pour restaurer le site, et y replacer une nouvelle statue de saint Hubert. Depuis chaque dernier dimanche d'octobre, la procession reprend le chemin de la grotte (même si plus personne ne fait confiance à cette eau pour se guérir d'une maladie qui reste mortelle...)



La grotte de Saint-Hubert – Photo OT ©



Voir carte IGN n° 2614 O

Départ de la place de l'église de Sablonnières
GPS : Lat. Long. : 48.875,3.296
UTM 31U 0521 657 5413657

Accès : Sablonnières, à 37 km à l'est de Meaux par les D603, D407 et D222

Informations pratiques :

Dénivelé positif : 287 m

Charte du randonneur

- Ne vous écarter pas des chemins balisés.
 - En cas de doute sur le cheminement, le balisage est prioritaire sur le descriptif.
 - Respectez la nature et la propriété privée.
 - N'abandonnez pas de détritrus.
 - Evitez de fréquenter les itinéraires en période de chasse (renseignez-vous auprès des mairies ou de la fédération des chasseurs de Seine et Marne).
 - Refermez barrières et clôtures après votre passage.
- Lorsque cela est possible, retirez tout obstacle sur votre chemin

Fiche réalisée par le Comité Départemental de la Randonnée Pédestre de Seine et Marne (Codérando77).

Elle fait partie d'une collection téléchargeable à partir du site :

www.randonnee-77.com



Sablonnières



Sablonnières : St-Martin dans sa niche – Photo OT ©

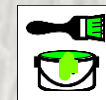
Découvrez les deux rives de la vallée du Petit-Morin avec ses moulins et ses fermes. Le clocher en bâtière (toit à 2 pentes peu inclinées) de l'église du village domine les maisons briardes voisines."



10,8 km



3 h 1/2



Vert



Facile

Mise à jour - Juin 2021 -

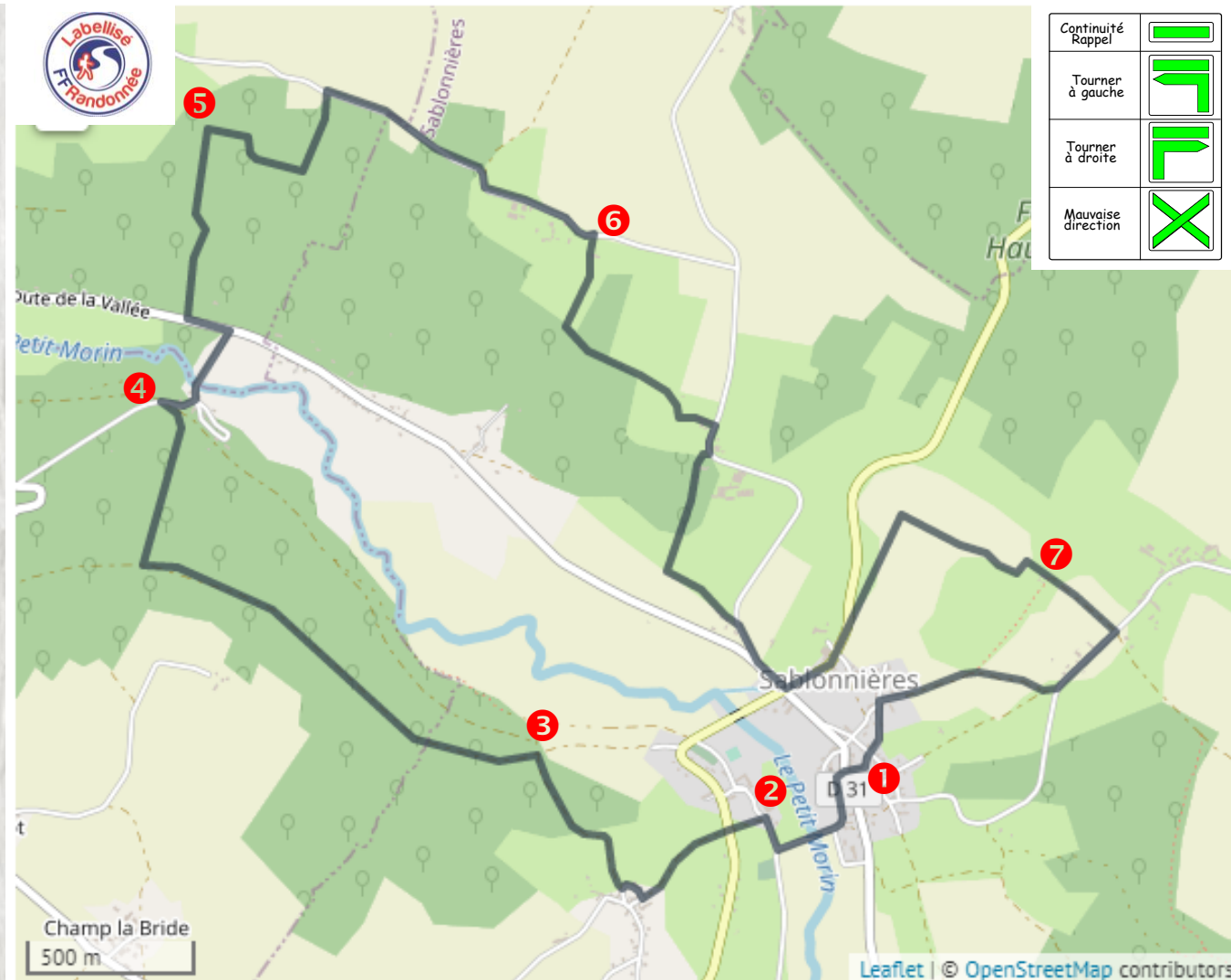
CODERANDO 77

Quartier Henri IV - Place d'Armes
77300 FONTAINEBLEAU

01 60 39 60 69 – www.randonnee-77.com -

Sablonnières

- 1** De la place, prendre la rue des Brodarts, tourner à droite et franchir le pont sur Le Petit Morin. Suivre la route à droite.
- 2** Gravier le chemin à gauche, couper la D 222 et monter tout droit. A l'entrée du Vautron, prendre la rue à droite. Descendre par le chemin à droite et, après le bois, arriver à une croisée de chemins.
- 3** Prendre le chemin pierreux à gauche. Dans le virage, descendre par le chemin en sous-bois à droite. A la sortie du bois, suivre le chemin transversal à gauche.
- 4** Emprunter la route à droite et, au centre de la Forge, tourner à gauche pour franchir Le Petit Morin. Prendre la D 31 à gauche sur 150 m, puis gravir le chemin à droite dans le bois. Laisser un chemin à gauche.
- 5** Au carrefour en T, descendre par le chemin à droite, puis remonter par le chemin à gauche. A la route à droite, la suivre et traverser Marlande.
- 6** A la sortie du hameau, descendre par le chemin à droite, puis emprunter le chemin à gauche. Suivre la route à droite pour traverser le Jariel et, dans le virage, descendre tout droit par le chemin. En bas, tourner à gauche. Continuer par la route puis par la D 31. Prendre la D 22 à gauche, le chemin à droite sur 300 m, puis virer à droite.
- 7** A Hautefeuille, aller tout droit jusqu'à la route, puis partir sur la droite pendant environ 250 m, prendre le 1er chemin à droite. Au Montcel, se diriger à gauche pour regagner l'église de Sablonnières.



Le balisage de l'itinéraire que vous empruntez est réalisé et entretenu par les 250 baliseurs du comité départemental de la Randonnée Pédestre de Seine et Marne (Codérando 77). Il fait partie des 4500 km de chemins de promenade et de randonnée existant sur le département.

Si vous constatez des anomalies lors de vos randonnées (erreurs ou manques de balisage, mauvais entretien, dépôts sauvages, ...), veuillez en aviser le Codérando 77 en vous connectant à l'adresse <http://sentinelles.sportsdenature.fr/> et en sélectionnant l'activité "randonnée".