



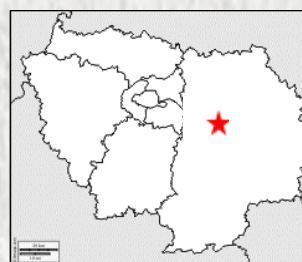
La Houssaye-en-Brie: Peu à peu, le village se groupa autour de son château et prit rapidement l'importance d'un petit bourg. Le chœur voûté de l'église date du début du 14^{ème} siècle.

Elle fut agrandie fin 15^{ème} siècle par Nicolas Lecoq et consacrée le 9 mai 1536. Le chœur est éclairé par un vitrail rond de 70cm "la Crucifixion" datant de la fin du 13^{ème} siècle. Le château a très vraisemblablement été construit à la fin de l'époque féodale (fin 13^{ème} siècle). Le Maréchal Augereau en fut propriétaire de 1801 à 1817. En 1988, l'actuel propriétaire décide de le sortir de son isolement et de le mettre en valeur en favorisant l'agrandissement de la place du village

Marles-en-Brie, situé au cœur des terres fertiles de Brie s'est développé vers 1150. Le chœur de l'église Saint Germain date du 13^{ème} siècle. Son clocher abrite une vénérable cloche (1744). A la sortie du village, un lavoir du 19^{ème} siècle, était alimenté par une source au moyen d'une éolienne en structure métallique.



Crèvecœur-en-Brie: l'église fut édifiée en 1226, en même temps que le château fort par Thibaut IV, comte de Champagne et Hugues de Châtillon, seigneur de Crécy. Le château actuel a été construit sur les ruines de l'ancien château en 1897. Un second château édifié au 16^{ème} siècle se trouve au lieu-dit "Beauregard".



Voir carte IGN n°2515 O

Commune de départ:
La Houssaye-en-Brie
N 48°45'13" E 2°52'27"
31U 0490752 5400084

Accès par RN36 ou D231 sortie "La Houssaye-en-Brie"

Informations pratiques

Gare SNCF de Marles en Brie

La Houssaye: Epicerie, boulangerie, café, chocolatier

Marles: boulangerie, café recevant les randonneurs

Charte du randonneur

- Ne vous écartez pas des chemins balisés.
- En cas de doute sur le cheminement, le balisage est prioritaire sur le descriptif.
- Respectez la nature et la propriété privée.
- N'abandonnez pas de débris.
- Evitez de fréquenter les itinéraires en période de chasse (renseignez-vous auprès des mairies ou de la fédération des chasseurs de Seine et Marne).
- Refermez barrières et clôtures après votre passage.
- Lorsque cela est possible, retirez tout obstacle sur votre chemin.


Fiche réalisée par le Comité Départemental de la Randonnée Pédestre de Seine et Marne (Codérando77) avec le concours de la Communauté de communes du Val Bréon, du Syndicat d'initiatives du Centre-Brie, et de la Commune de La Houssaye-en-Brie.

Elle fait partie d'une collection téléchargeable à partir du site :

www.randonnee-77.com



La Houssaye-en-Brie D'un pont à l'autre



*Du ru du Certeau au ru du Bréon,
A la découverte de trois villages briards*

CODERANDO 77
Quartier Henri IV - Place d'Armes
77300 FONTAINEBLEAU
01 60 39 60 69 – www.randonnee-77.com -



13 km



3 h 15



Jaune



Moyen

Mise à jour - Juin 2018 -

Départ: La Houssaye-en-Brie, parking de la place du Maréchal Augereau, devant l'église. (A voir avant de partir la maison à colombages, l'église et le château).

1 Prendre la rue Etienne Jodelle (à voir les nombreuses cours communes, les différents types de lucarnes de toit, l'ancien château devenu le Prieuré Saint Martin, la stèle dédiée à Etienne Jodelle). Après le parc du Prieuré, prendre à gauche (Chemin de la Garenne) puis à droite (chemin de terre du Grand Tremble).

2 Traverser la voie ferrée et suivre en face jusqu'au cimetière de Marles-en-Brie).

3 Contourner le cimetière et suivre le chemin stabilisé,

4 Tourner à gauche dans la rue Caron jusqu'à la mairie.

Contourner la place par la ruelle face à la mairie et la rue du presbytère (à voir pompe à bras à volant).

Traverser le square (jardin du curé), longer l'église puis prendre à droite rue de l'échelle.

Dans le virage, prendre en face vers le stade (à voir le lavoir communal et l'éolienne). Poursuivre sur le chemin pavé jusqu'à la route goudronnée.

Tourner à gauche vers Crèvecoeur-en-Brie, longer la haie, passer devant les clubs hippiques et devant le camping des 4 vents.

5 Au carrefour, prendre en face rue des hêtres puis à droite rue de Gros bois. Poursuivre sur le trottoir rue de la Gaillardière jusqu'à la place du village et continuer rue de la forêt de Crécy jusqu'à l'église (à voir le château, ses douves et ses communs, la mairie école de 1888).

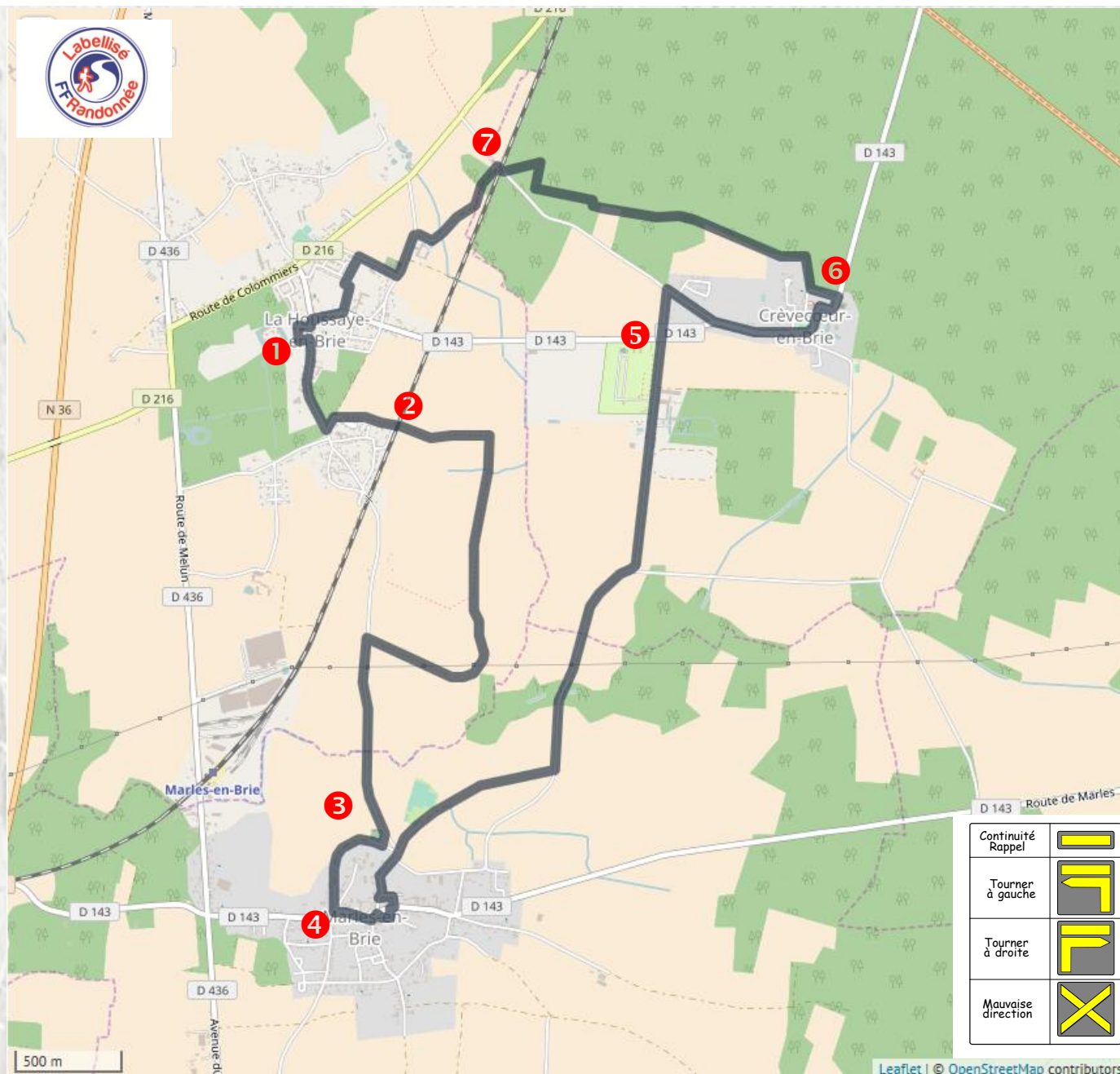
6 Après le petit pont, tourner à gauche, longer le bois et s'engager à droite dans le chemin de terre.

Au carrefour tourner à gauche. Poursuivre tout droit sur 1200m. Au carrefour en T, prendre à droite sur 150m puis à gauche jusqu'au passage à niveau.

7 Traverser la voie ferrée et prendre le chemin à gauche. Après avoir longé le mur de la ferme, tourner à gauche (chemin de Villebertin) puis à droite après le cimetière (sente du clos de la vigne).

8 Laisser sur votre gauche "le cube" et emprunter la petite sente de la fosse au Diable (avant le lotissement).

A la fin du chemin gravillonné, prendre à droite la rue du Général Leclerc qui ramène au point de départ.



Le balisage de l'itinéraire que vous empruntez est réalisé et entretenu par les 250 baliseurs du Comité Départemental de la Randonnée Pédestre de Seine et Marne (Codérando 77). Il fait partie des 4500 km de chemins de promenade et de randonnée existant sur le département.

Si vous constatez des anomalies lors de vos randonnées (erreurs ou manques de balisage, mauvais entretien, dépôts sauvages, ...), veuillez en aviser le Codérando 77 en vous connectant à l'adresse <http://sentinelles.sportsdenature.fr/> et en sélectionnant l'activité "randonnée".