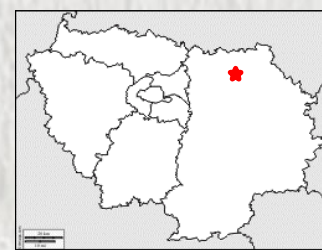


Le château de Montceaux-les-Meaux est situé dans la commune du même nom. Il est aussi appelé Château Royal de Montceaux-Les-Meaux, Château des reines ou Château des trois reines.

Il est acquis au XVI^e siècle par Catherine de Médicis. Racheté par Henri IV, il est offert à Gabrielle d'Estrées puis devient la propriété de Marie de Médicis à l'occasion de la naissance de Louis XIII.

Détruit peu d'années après la Révolution, il en subsiste aujourd'hui quelques ruines ainsi qu'une chapelle, les bâtiments de l'avant-cour transformés en maison bourgeoise et la partie est du château devenue un corps de ferme. Un parc dit du château de Montceaux en conserve également la mémoire. Le château a été classé au titre des monuments historiques en 2005.



Voir carte IGN n2414 ET Marne la Vallée – Forêts de Crécy

Départ : gare de Meaux
GPS : Lat, Long 48.957, 2.874
UTM : 31U 0490768 5422672

Accès à 50 km à l'Est de Paris par les A4 et A140

Informations pratiques : Tous commerces

Transport : Les gares de Meaux, de Trilport et de Changis-St-Jean-les-Deux-Jumeaux sont sur la ligne Transilien Paris Est - Meaux - Château Thierry

Dénivelé positif : 207 m

Charte du randonneur

- Ne vous écarter pas des chemins balisés.
- En cas de doute sur le cheminement, le balisage est prioritaire sur le descriptif.
- Respectez la nature et la propriété privée.
- N'abandonnez pas de détritus.
- Evitez de fréquenter les itinéraires en période de chasse (renseignez-vous auprès des mairies ou de la fédération des chasseurs de Seine et Marne).
- Refermez barrières et clôtures après votre passage.
- Lorsque cela est possible, retirez tout obstacle sur votre chemin.

Fiche réalisée par le Comité Départemental de la Randonnée Pédestre de Seine et Marne (Codérando77)

Elle fait partie d'une collection téléchargeable à partir du site :

www.randonnee-77.com



CODERANDO 77
Quartier Henri IV - Place d'Armes
77300 FONTAINEBLEAU

01 60 39 60 69 – www.randonnee-77.com -

Mise à jour - Juin 2020 -



De gare en gare :
Meaux / Changis-sur-Marne
Le château de Gabrielle d'Estrée



Photo : Monceaux les Meaux - © SMT



Photo : Cité épiscopale - © OT des Pays de Meaux


Après avoir visité la cathédrale de Meaux et le jardin Bossuet, vous irez d'une boucle à l'autre de la Marne par les coteaux où passe l'aqueduc de la Dhuis pour profiter de larges points de vue.



20 km



5 h 00



Blanc / Rouge



Difficile

De Meaux à Changis

1 De la gare de Meaux, traverser la D 436, suivre le quai Victor-Hugo et emprunter à droite le Pont du Marché qui enjambe la Marne. Prendre à gauche le quai Sadi-Carnot jusqu'au canal, monter à droite sur la D 436, puis redescendre après le pont pour suivre la rive jusqu'au canal de Chalifert. Remonter à droite sur la D 436, et après le pont descendre à gauche jusqu'à la Marne, la longer et rejoindre une petite route. La suivre sur 2 km.

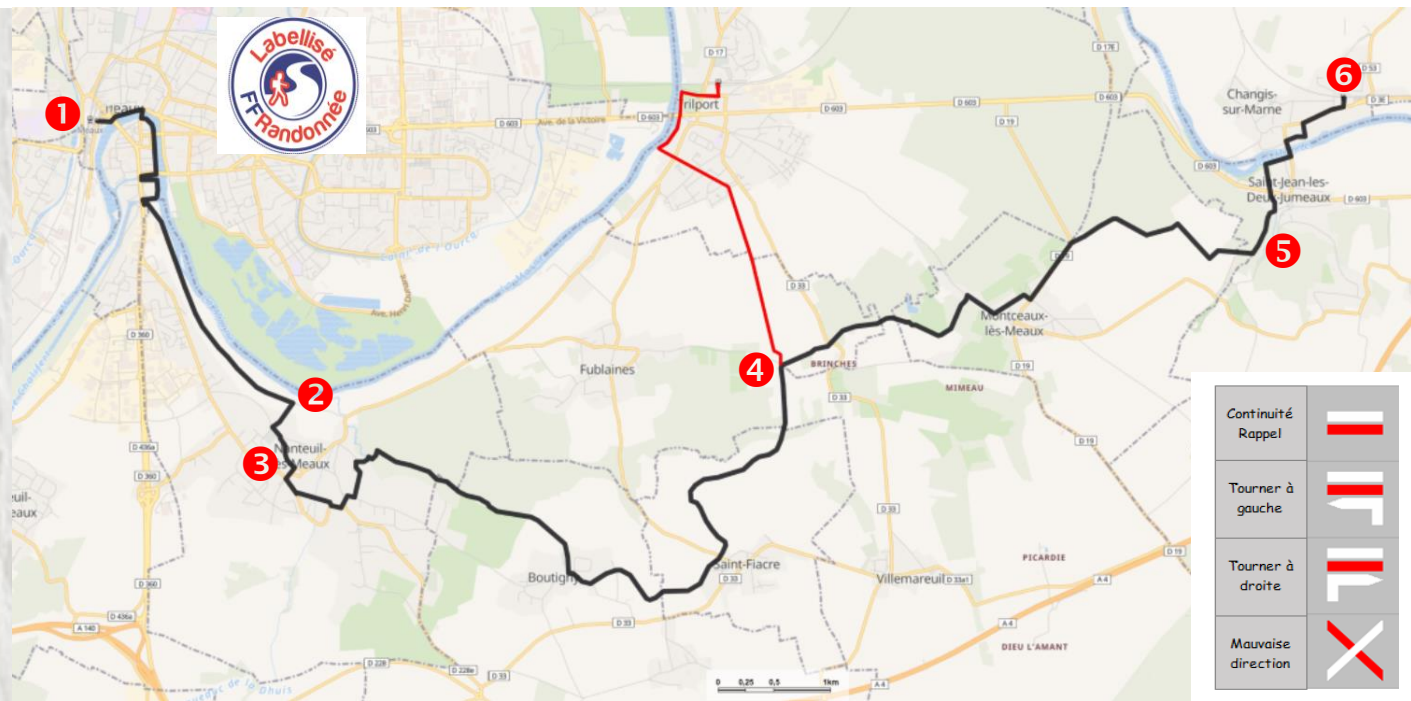
2 Gravier à droite la D 228a. Tourner à gauche, puis bifurquer à droite vers l'église. Se diriger à droite, emprunter la D 228 à gauche et atteindre un croisement.

3 Descendre à gauche, franchir le vallon de la Borde. Monter par la D 228, tourner à gauche, passer le croisement et, à Beauregard, descendre vers le Petit Val. Enjamber le ru Des Cygnes, gravir le chemin en sous-bois. A mi-pente, prendre le chemin à droite qui redescend vers le ru des Cygnes. Suivre le ru sur 250 m, le traverser et remonter vers Boutigny. Passer le cimetière et rejoindre la plateforme de l'aqueduc de la Dhuys. Le suivre vers la gauche sur 6 km. Passer à proximité de St-Fiacre, franchir le vallon du Cygnes et atteindre une petite route.

4 Notre itinéraire continue sur l'aqueduc qui vire à droite. En poursuivant dans le chemin en face, il est possible d'atteindre la gare de Trilport. 2,5 km - 40 min. Cet accès permet de couper le trajet Meaux - Changis en 2 parties : Meaux - Trilport, 14,5 km - 3 h 40 et Trilport - Changis, 10,5 km - 2 h 40.

L'aqueduc coupe la D33 et atteint la D19 à l'entrée de Montceaux-les-Meaux. Monter par la D 19 à droite. Au rond-point, tourner à gauche, passer devant le château, poursuivre par l'allée d'accès, puis par la route à gauche. Au cimetière, s'engager à droite sur le chemin en lisière. Au troisième angle du bois, le chemin vire à droite. Descendre à gauche, bifurquer à droite et retrouver l'aqueduc.

5 Poursuivre la descente, traverser la 603 (feux tricolores) et continuer en face jusqu'à la Marne. La longer à droite et, après la station de pompage, s'engager sur la sente à gauche. Emprunter la rue à droite et au rond-point, tourner à gauche pour arriver à la gare de Changis-St-Jean-les-Deux-Jumeaux. **6**



Meaux – Photo CD ©



Meaux : Palais Episcopal – Photo CD ©

Le balisage de l'itinéraire que vous empruntez est réalisé et entretenu par les 250 baliseurs du comité départemental de la Randonnée Pédestre de Seine et Marne (Codérando 77). Il fait partie des 4500 km de chemins de promenade et de randonnée existant sur le département.

Si vous constatez des anomalies lors de vos randonnées (erreurs ou manques de balisage, mauvais entretien, dépôts sauvages, ...), veuillez en aviser le Codérando 77 en vous connectant à l'adresse <http://sentinelles.sportsdenature.fr/> et en sélectionnant l'activité "randonnée".