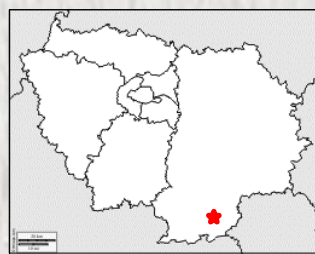


L'eau (moulins et lavoirs...)

La nature du sous-sol de la Grande Paroisse, composé de couches calcaires et argileuses alternées, a favorisé la présence d'eau de qualité assez facilement utilisable sur le territoire. La commune comptait autrefois une dizaine de sources et l'on dénombre plus de cent puits qui étaient tous utilisés en 1937, date à laquelle l'adduction d'eau a été réalisée.

Au fil de votre balade, vous pourrez admirer d'anciens moulins de la vallée du ru Flavien, destinés autrefois à la fabrication de la farine principalement. La vallée des moulins, lieu champêtre où certains moulins sont devenus aujourd'hui de belles propriétés privées vous ravira également par sa variété de paysages.



Voir carte IGN n° 2417 et 2517

Départ :
La Grande-Paroisse
parking du cimetière, le long de la D39
UTM 31U 0492.804 5358.597
GPS : Lat, Long. 48.38048, 2.90285

Accès : La Grande-Paroisse, à 4km à l'ouest de Montereau-Fault-Yonne par la D39

Informations pratiques : Boulangerie, boucherie, pharmacie, superette

Charte du randonneur

- Ne vous écartez pas des chemins balisés.
 - En cas de doute sur le cheminement, le balisage est prioritaire sur le descriptif.
 - Respectez la nature et la propriété privée.
 - N'abandonnez pas de débris.
 - Evitez de fréquenter les itinéraires en période de chasse (renseignez-vous auprès des mairies ou de la fédération des chasseurs de Seine et Marne).
 - Refermez barrières et clôtures après votre passage.
- Lorsque cela est possible, retirez tout obstacle sur votre chemin

Fiche réalisée par le Comité Départemental de la Randonnée Pédestre de Seine et Marne (Codérando77).

Elle fait partie d'une collection téléchargeable à partir du site :

www.randonnee-77.com



La Grande-Paroisse Le sentier des sources, moulins et lavoirs



Marangis : Le moulin – Photo CC2F ©


Profitez de la vue des Nœues sur le village, suivez les chemins du plateau qui domine la Seine et découvrez la verdoyante vallée des Moulins avant de parcourir le terre-plein de l'aqueduc de la Voulzie.




16.6 km



4 h 15



Vert



Difficile

CODERANDO 77
Quartier Henri IV - Place d'Armes
77300 FONTAINEBLEAU
01 60 39 60 69 – www.randonnee-77.com -



Mise à jour – Mai 2020 -

Le sentier des sources, moulins et lavoirs

- 1** Dos au parking du cimetière, aller à gauche, traverser la D39 au passage piétons, franchir la voie ferrée, se diriger vers la base de loisirs de La Noue-Notre Dame, puis prendre le chemin à gauche. Emprunter la route à droite jusqu'à la Seine et le sentier en bordure du fleuve à droite. Dépasser l'écluse et continuer sur le chemin de halage. Rester le long de la Seine jusqu'à la voie ferrée.
- 2** Passer sous le pont, monter les marches, couper la D39 et emprunter la petite route à droite avant de gravir le raidillon caillouteux à gauche. Monter par la route à Montgelard. Au stop tourner à gauche et continuer par la route empierrée sur 1,5 km. Au niveau de la dernière ligne électrique, dévaler à droite le chemin herbeux très raide.
- 3** À la hauteur du moulin de l'église, suivre à droite la route de la vallée des Moulins. Elle dessert le moulin du bois et celui du Pré. À la fourche continuer en face vers la Basse-Roche.
- 4** Laisser le chemin à droite (GR® 2) pour quitter la route par le chemin à gauche. À l'entrée de Marangis, obliquer à droite et traverser le village. Au deuxième croisement, prendre à droite le chemin des Anes (d'abord bitumé puis herbeux).
- 5** À la croisée, monter à droite le sentier prolongé par une route étroite et passer la station de pompage. Sous la ligne électrique, emprunter à gauche le terre-plein herbeux de l'aqueduc de la Voulzie. Couper la route. Après le bois, prendre le chemin à droite, le chemin à gauche puis le chemin à droite. Suivre la route à droite sur 100m, puis gravir le chemin herbeux à gauche prolongé par une voie carrossable près des habitations.
- 6** Aux premières maisons, partir à droite sur le chemin Saint-Marc. Tourner à gauche, poursuivre tout droit dans la rue Haute, puis descendre par la rue de la Libération. Par la rue de l'église à droite, rejoindre le parking.



Le balisage de l'itinéraire que vous empruntez est réalisé et entretenu par les 250 baliseurs bénévoles du comité départemental de la Randonnée Pédestre de Seine et Marne (Codérando 77). Il fait partie des 4500 km de chemins de promenade et de randonnée existant sur le département.

Si vous constatez des anomalies lors de vos randonnées (erreurs ou manques de balisage, mauvais entretien, dépôts sauvages, ...), veuillez en aviser le Codérando 77 en vous connectant à l'adresse <http://sentinelles.sportsdenature.fr/> et en sélectionnant l'activité "randonnée".