

## Site Natura 2000 du massif de Villefermoy

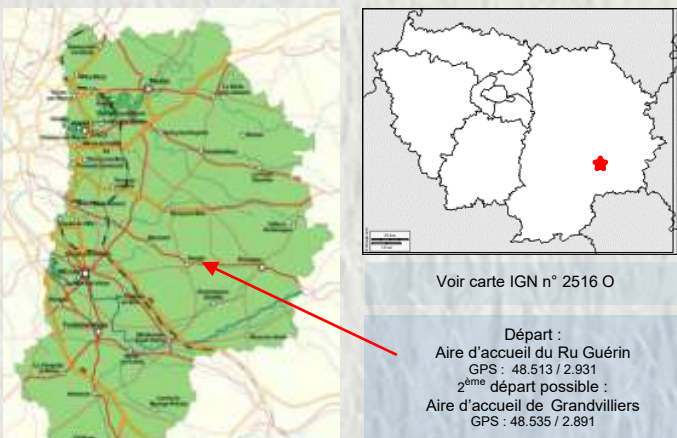
Zone de Protection Spéciale (ZPS) depuis 2005, le massif de Villefermoy appartient à la petite région naturelle de la Brie française

L'extraction de la pierre meulière les siècles passés dans cette forêt a laissé des fosses où se collectent maintenant les eaux pluviales. Ce processus a accru le nombre de mares sur un sol peu perméable, constituant ainsi des zones humides dont fait partie l'étang de Villefermoy.

Le massif de Villefermoy a été classé zone Natura 2000 : il abrite de nombreuses d'espèces ornithologiques rares. Certaines sont remarquables au plan régional : bondrée apivore, busard Saint Martin, milan noir, martin-pêcheur d'Europe, pic cendré, pic mar, pic noir et surtout l'autour des palombes et le torcol fourmilier.



Mésange longue queue – Photo : ONF - Renaud Trangosi ©



Départ :  
Aire d'accueil du Ru Guérin  
GPS : 48.513 / 2.931  
2<sup>ème</sup> départ possible :  
Aire d'accueil de Grandvilliers  
GPS : 48.535 / 2.891

**Accès** : La Chapelle-Rablais : à 22 km de Montereau-Fault-Yonne par la D605 et la D12.  
La Chapelle Gauthier : à 26 km au nord-est de Melun par la D408

**Informations pratiques** : aire du ru du Guérin, sur la D12, à 3 km de la Chapelle-Rablais vers Vulaines sur Seine.  
Aire Grandvilliers sur la D227.

### Charte du randonneur

- Ne vous écartez pas des chemins balisés.
  - En cas de doute sur le cheminement, le balisage est prioritaire sur le descriptif.
  - Respectez la nature et la propriété privée.
  - N'abandonnez pas de détritrus.
  - Evitez de fréquenter les itinéraires en période de chasse (renseignez-vous auprès des mairies ou de la fédération des chasseurs de Seine et Marne).
  - Refermez barrières et clôtures après votre passage.
- Lorsque cela est possible, retirez tout obstacle sur votre chemin

Fiche réalisée par le Comité Départemental de la Randonnée Pédestre de Seine et Marne (Codérando 77), avec le concours de la Communauté de Communes de la Brie Nangisienne.

Elle fait partie d'une collection téléchargeable à partir du site :

[www.randonnee-77.com](http://www.randonnee-77.com)



## En forêt de Villefermoy



Nid de Pic Epeiche – Photo : ONF - Renaud Trangosi ©


La forêt de Villefermoy, un peu à l'écart des grands itinéraires mérite le détour. Cette forêt constitue une zone humide du plus haut intérêt pour la flore et surtout la faune. Pour la parcourir, mieux vaut bien s'équiper, mais c'est une expérience que vous ne regretterez pas.



15,1 km



3 h 30



Vert



Moyen

CODERANDO 77  
Quartier Henri IV - Place d'Armes  
77300 FONTAINEBLEAU  
01 60 39 60 69 – [www.randonnee-77.com](http://www.randonnee-77.com) -

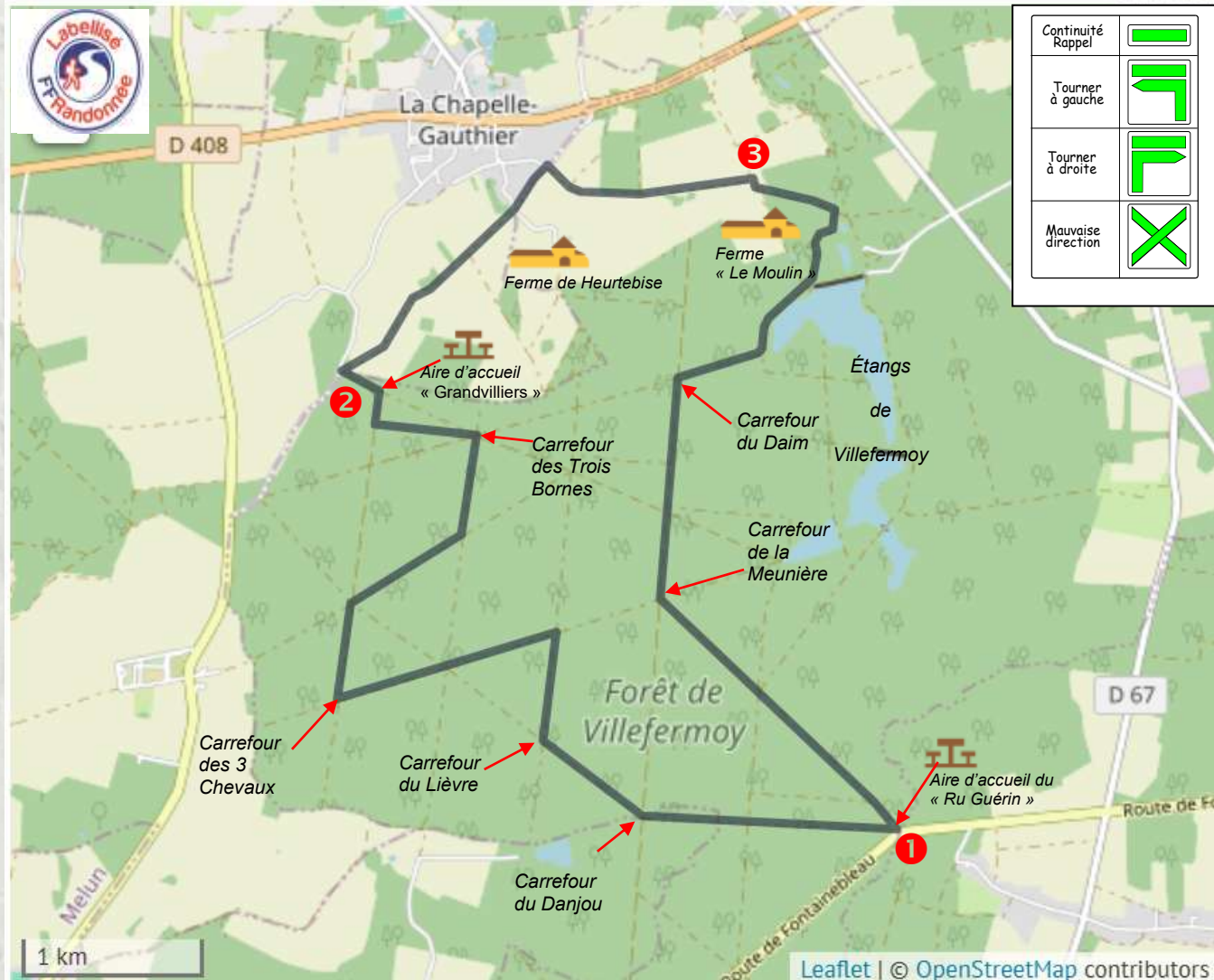
Mise à jour - Novembre 2025-

## En forêt de Villefermoy

- 1** Du parking de l'aire d'accueil du Ru Guérin, prendre à gauche le chemin des Beufliers, puis au carrefour du Danjou la route de la Borde à Chatillon aux Montils. Tourner à droite au carrefour du Lièvre, puis à gauche jusqu'au carrefour des Trois Chevaux, prendre deux fois à droite et tourner à gauche dans la route du Grippon. Au carrefour des Trois Bornes prendre à gauche le chemin qui amène à l'Aire d'accueil de Grandvilliers.
- 2** De l'aire d'accueil de Grandvilliers, prendre à gauche, avant la route emprunter le chemin à droite qui sort de la forêt et continuer tout droit, longer des lotissements de La Chapelle-Gauthier par la rue aux Vaches. Au T suivre à droite le chemin à travers champs. Il devient herbeux, longe le bois, passe entre deux haies et débouche sur le chemin de terre.
- 3** Tourner à droite puis à gauche, entrer dans le bois. Virer à droite dans la route desservant la ferme "Le Moulin". Contourner celle-ci et s'engager dans le sentier à gauche. Il coupe un chemin de terre et en longe un autre en bordure de l'étang. Quitter le sentier pour suivre à droite la route des 3 Bornes. Au carrefour du Daim prendre à gauche, et à celui de la Meunière la route du Ru Guérin pour revenir au départ.



La Chapelle-Gauthier – Photo CCBN ©



Le balisage de l'itinéraire que vous empruntez est réalisé et entretenu par les 300 baliseurs du comité départemental de la Randonnée Pédestre de Seine et Marne (Codérando 77). Il fait partie des 4 900 km de chemins de promenade et de randonnée existant sur le département.

Si vous constatez des anomalies lors de vos randonnées (erreurs ou manques de balisage, mauvais entretien, dépôts sauvages, ...), veuillez en aviser le Codérando 77 en vous connectant à l'adresse <http://sentinelles.sportsdenature.fr/> et en sélectionnant l'activité "randonnée".