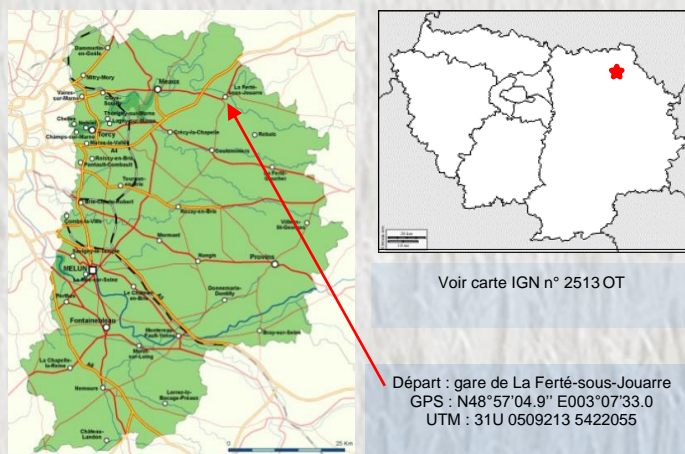


L'église de Tancrou est dédiée aux Saints Donatien et Rogatien, martyrisés sous l'Empire romain. Donatien et Rogatien étaient deux jeunes gens Nantais. Pour n'avoir pas voulu renier leur foi chrétienne, dans un empire Romain encore "païen", ils ont été torturés puis décapités un 24 mai (288 ou 290 ?), jour de commémoration de leur martyre. L'église, date dans ses éléments les plus anciens, de la période médiévale. Elle n'a pas de caractère architectural tranché, d'autant qu'elle relève de plusieurs périodes. Extérieurement, les ouvertures lui donneraient une allure romane. Mais de l'intérieur, les trois travées de la voûte reposent sur des croisées d'ogives. Pourtant point de culées ni d'arcs boutants à l'extérieur, donc pas un "vrai" gothique. De plus, le clocher latéral est du XVII^e siècle, avec des éléments décoratifs de style Renaissance. La corniche (qui abritait autrefois l'horloge) est un composé d'éléments Renaissance très dégradés. Bref une église assez composite, mais qui possède une originalité : un clocher à trois rangs d'abat-sons sur le côté exposé au village, ce qui n'est, paraît-il, pas si fréquent. L'église est bâtie sur un promontoire naturel qui surplombe la Marne, un site élégant et paisible.

La montagne des lorrains

En 1632, lors de la Fronde, le Prince de Condé se révolte contre son roi. Il fait appel à des troupes étrangères et, au mois d'avril, CHARLES IV de Lorraine lui amène 20.000 espagnols qui ravagèrent Cerfroy, Crouy, et commirent des déprédations dans toute la contrée. Ces soldats du Duc de Lorraine reçurent le nom de "lorrains". Les habitants de Mary et des villages voisins se portèrent à leur rencontre. Un engagement eut lieu et l'endroit porte depuis, le nom de "montagne des Lorrains". Il y a été trouvé des ossements humains que l'on peut attribuer aux espagnols tués dans le combat. Ce même endroit renferme des coquillages fossiles très intéressants pour la science.



Accès à 20 km à l'Est de Meaux par la D 603.

Informations pratiques : Transports : la gare de la Ferté-sous Jouarre est sur la ligne Transilien Paris Est - Meaux -Château Thierry la gare de Lizy-sur-Ourcq sur la ligne Transilien Paris Est - Meaux - La Ferté-Milon. Attention : le retour en train à La Ferté-sous-Jouarre nécessite un changement à Trilport ou Meaux
Tous commerces

Charte du randonneur

- Ne vous écartez pas des chemins balisés.
- En cas de doute sur le cheminement, le balisage est prioritaire sur le descriptif.
- Respectez la nature et la propriété privée.
- N'abandonnez pas de déchets.
- Evitez de fréquenter les itinéraires en période de chasse (renseignez-vous auprès des mairies ou de la fédération des chasseurs de Seine et Marne).
- Refermez barrières et clôtures après votre passage.
- Lorsque cela est possible, retirez tout obstacle sur votre chemin.

Fiche réalisée par le Comité Départemental de la Randonnée Pédestre de Seine et Marne (Codérando77)
Elle fait partie d'une collection téléchargeable à partir du site : www.randonnee-77.com



De gare en gare :
La Ferté-sous-Jouarre /
Lizy-sur-Ourcq

Les collines briardes entre Marne et Ourcq



Photo : Tancrou - © OT Pays de l'Ourcq


Entre Marne et Ourcq, découvrez l'industrie de la meulière, puis la ferme fortifiée de Molien avant la descente vers port Courage, près du confluent des deux rivières.



16,5 km



4 h 15



Blanc/Rouge



Moyen

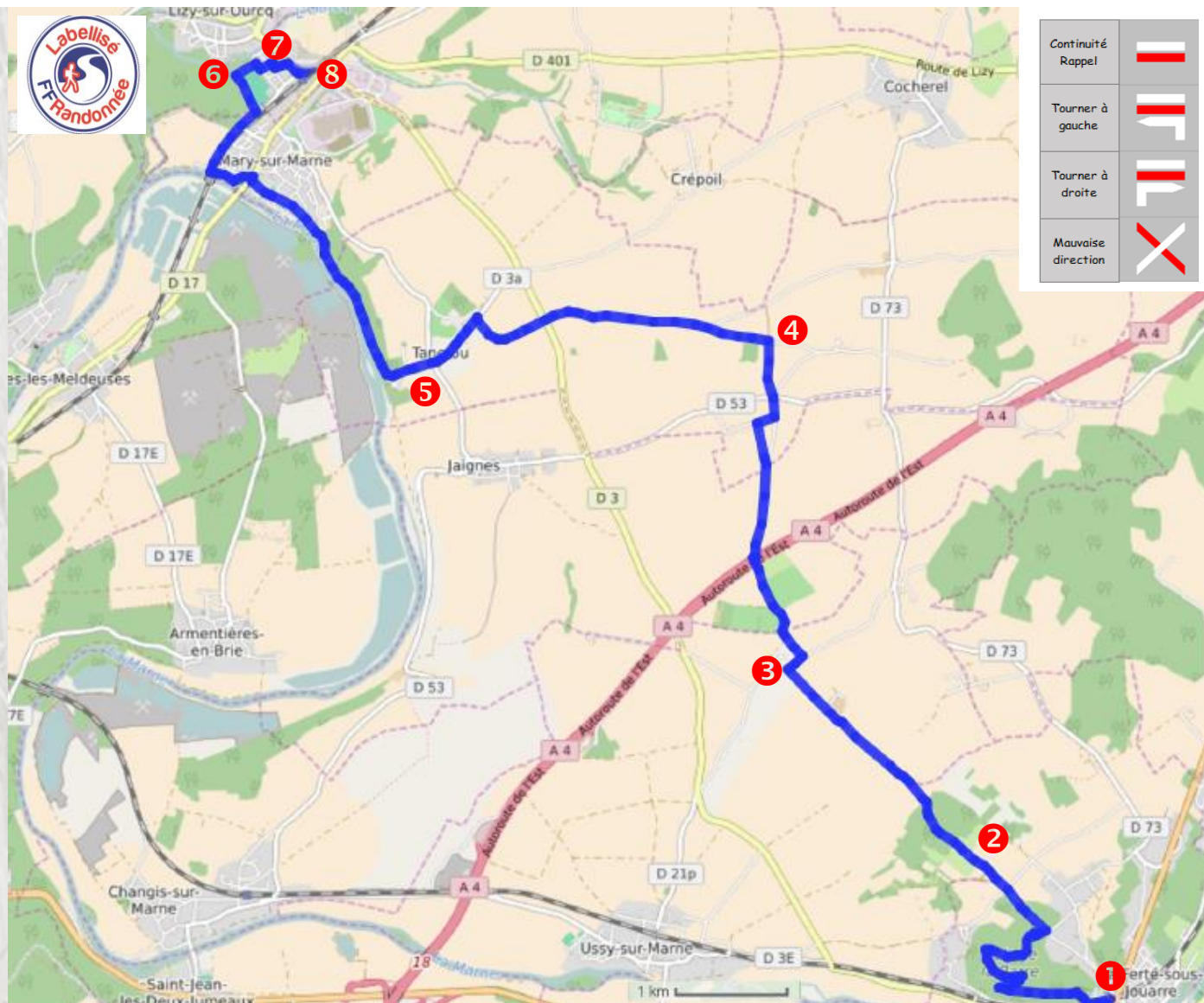
CODERANDO 77
Quartier Henri IV - Place d'Armes
77300 FONTAINEBLEAU
01 60 39 60 69 - www.randonnee-77.com -



Mise à jour - Sept 2021 -

De La Ferté-sous-Jouarre à Lizy-sur-Ourcq

- 1 Dos à la gare de La Ferté-sous-Jouarre partir à gauche, passer le pont au-dessus de la voie ferrée, la longer à gauche par la rue Duburcq-Clément, puis monter à droite par la ruelle aux Loups. A l'angle d'un jardin, pénétrer à gauche dans le bois de la Barre (*bien suivre le balisage*). Au carrefour, prendre à droite le chemin des Meulières, puis le chemin transversal à droite. Emprunter la route à gauche, couper la route et continuer vers le bois de Voliard.
- 2 Descendre tout droit dans le bois et, en sortir. Franchir le ru, passer Courtablon et monter au carrefour de Molien.
➤ **Accès la ferme fortifiée de Molien : prendre la route en face, puis la route à gauche (600 m aller-retour).**
- 3 Prendre la route à droite, puis monter à gauche par le chemin entre les vergers. Continuer à droite, passer sous le tunnel de l'A4, virer à droite puis bifurquer à gauche et descendre dans le vallon. Franchir le ru, monter par le chemin en face et gagner le centre de Rutel. Emprunter la route à droite, la route à gauche, couper la D 53 et poursuivre tout droit par le chemin.
- 4 A la croisée, tourner à gauche, continuer à gauche, passer sous la ligne électrique et couper la D 3. Poursuivre tout droit par la route qui vire à droite, puis descendre par la D 3a à gauche, vers le centre de Tancrou.
- 5 Bifurquer à droite et, après l'église, descendre les marches à gauche (*aire de pique-nique*). Longer la Marne à droite jusqu'à Mary-sur-Marne. Traverser la D17, prendre la rue du Port à gauche, puis le bord de Marne à droite et rester à gauche. Après la voie ferrée, suivre la petite route qui la côtoie à droite. Emprunter la rue Tivoli, deuxième à gauche et longer le stade.
- 6 Prendre la rue du stade à droite, l'avenue Benoist à droite, la rue de la Place-de-la-République à gauche et l'avenue Carnot à gauche.
- 7 Par l'avenue de la Gare à droite, rejoindre la gare de Lizy-sur-Ourcq. 8



Continuité Rappel	
Tourner à gauche	
Tourner à droite	
Mauvaise direction	

Le balisage de l'itinéraire que vous empruntez est réalisé et entretenu par les 250 baliseurs du comité départemental de la Randonnée Pédestre de Seine et Marne (Codérando 77). Il fait partie des 4500 km de chemins de promenade et de randonnée existant sur le département.

Si vous constatez des anomalies lors de vos randonnées (erreurs ou manques de balisage, mauvais entretien, dépôts sauvages, ...), veuillez en aviser le Codérando 77 en vous connectant à l'adresse <http://sentinelles.sportsdenature.fr/> et en sélectionnant l'activité "randonnée".