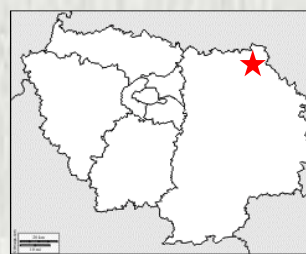


# L'usine élévatoire

Avec celle de Trilbardou, l'usine élévatoire de Villiers-les-Rigault est l'une des deux usines de pompage complétant le niveau d'eau du canal de l'Ourcq par des prélèvements réguliers dans la Marne. Son étonnante machinerie abrite deux roues-turbines inventées par l'ingénieur hydroliciens Louis-Dominique Girard, précurseur dans ce domaine. Achevée en 1869, l'usine abrite ces deux impressionnantes roues en fonte de 10 m de diamètre et 1,20 m d'épaisseur, faisant fonctionner quatre pompes volumétriques d'un débit maximum de 38 000 m<sup>3</sup> par jour c'est -à-dire environ 500 l d'eau par seconde, déversés 12 m plus haut dans le canal de l'Ourcq. Toujours en exploitation par la Mairie de Paris, son mécanisme a été en partie automatisé.



Photo : L'usine élévatoire - © OT du Pays de l'Ourcq



Voir carte IGN n° 2513 OT Meaux vallée de l'Ourcq

Commune de départ  
Congis-sur-Thérouanne,  
GPS : Long Lat 49.007, 2.974  
UTM : 31U 498131 5428217

**Accès** par les D 405, D97, et D121 (à Varreddes).

## Informations pratiques :

Parking mairie, restaurant, Café Tabac/Presse.

Dénivelés : total : 59m, mini : 49m, maxi : 72m

Transports en commun : Bus Transdev, lignes 10 et 11 (Congis-sur-Thérouanne / Meaux - gare), 65 (Meaux - gare / May-en-Multien)

## Charte du randonneur

- Ne vous écartez pas des chemins balisés.
- En cas de doute sur le cheminement, le balisage est prioritaire sur le descriptif.
- Respectez la nature et la propriété privée.
- N'abandonnez pas de débris.
- Evitez de fréquenter les itinéraires en période de chasse (renseignez-vous auprès des mairies ou de la fédération des chasseurs de Seine et Marne).
- Refermez barrières et clôtures après votre passage.
- Lorsque cela est possible, retirez tout obstacle sur votre chemin.

Fiche réalisée par le Comité Départemental de la Randonnée Pédestre de Seine et Marne (Codérando77) avec le concours de l'Office du Tourisme du Pays de l'Ourcq.

Elle fait partie d'une collection téléchargeable à partir du site :

[www.randonnee-77.com](http://www.randonnee-77.com)



CODERANDO 77  
Quartier Henri IV - Place d'Armes  
77300 FONTAINEBLEAU  
01 60 39 60 69 - [www.randonnee-77.com](http://www.randonnee-77.com) -

Mise à jour - Janvier 2022 -



## Congis-sur-Thérouanne Au confluent de l'Ourcq



Photo : Église de Congis - © OT du Pays de l'Ourcq.


L'usine élévatoire de Villiers-les-Rigault, les trois cours d'eau, le confluent de l'Ourcq et le vieux pont des Carreaux sur le canal, agrémenteront ce parcours boisé.



9,4 km



3 h 00



Jaune

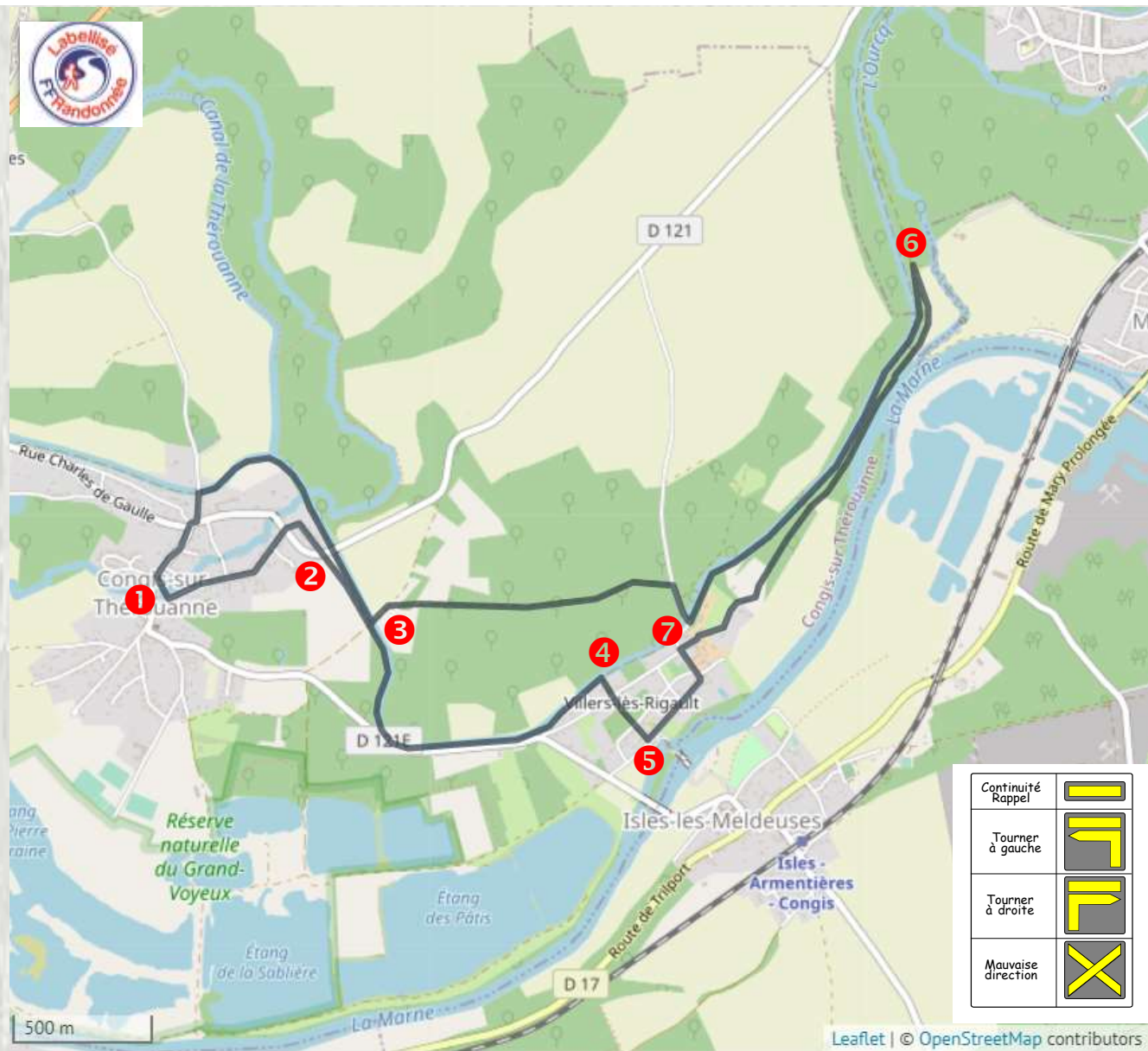


Facile

# Au confluent de l'Ourcq

- 1 De la mairie, se diriger vers le fond du parking, franchir la Thérouanne et prendre à gauche la rue du Vert-Moulin. Traverser la D 121, continuer en face par la rue qui vire à droite et couper à nouveau la D 121.
- 2 Poursuivre sur l'allée parallèle au canal de l'Ourcq sur 300m.
- 3 Couper la voie et poursuivre par le chemin de halage jusqu'à l'entrée de Villers-les-Rigault.
- 4 S'engager à droite dans l'allée bordée de platanes et arriver face à l'usine élévatoire.
- 5 Prendre à gauche la rue du Grand-Voyeux. Après le virage, prendre la 2<sup>ème</sup> rue à droite, puis légèrement à gauche un peu plus loin. Poursuivre en sous-bois entre le canal de l'Ourcq et la Marne, jusqu'après la confluence de l'Ourcq et de la Marne.
- 6 Au niveau de la station de pompage entre le canal et l'Ourcq, revenir en arrière, en épingle à cheveux, par le chemin de gauche qui rejoint le chemin de halage du canal le suivre dans le prolongement sur 2 km.
- 7 Franchir à droite le pont de Villers-les-Rigault. Poursuivre par la route sur 200 m, puis traverser le bois à gauche et emprunter le pont des Carreaux sur le canal.
- 3 Tourner à droite et rester sur le chemin de halage jusqu'au 2<sup>ème</sup> pont sur le canal. Emprunter alors la rue du Gué à gauche puis, par un droite-gauche, suivre la rue de la Poste jusqu'au point de départ.

Photo : Pont de Villers - © OT du Pays de l'Ourcq



Le balisage de l'itinéraire que vous empruntez est réalisé et entretenu par les 250 baliseurs du Comité Départemental de la Randonnée Pédestre de Seine et Marne (Codérando 77). Il fait partie des 4500 km de chemins de promenade et de randonnée existant sur le département.

Si vous constatez des anomalies lors de vos randonnées (erreurs ou manques de balisage, mauvais entretien, dépôts sauvages, ...), veuillez en aviser le Codérando 77 en vous connectant à l'adresse <http://sentinelles.sportsdenature.fr/> et en sélectionnant l'activité "randonnée".