

Le grès de Fontainebleau est sauvé !

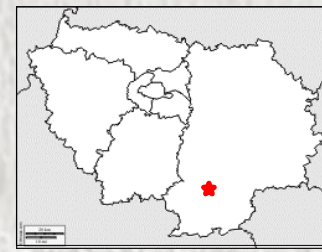
Promenez vous dans la forêt de Fontainebleau, vous trouverez des grosses pierres parmi les arbres. Pendant des siècles, des bûcherons vivaient de l'exploitation des arbres et les tailleurs de pierre vivaient de l'exploitation des pierres. Il y a des millions d'années le sable de la forêt s'est solidifié pour donner le grès. Les grosses pierres qui font la joie des escaladeurs sont des petites montagnes de grès. Le grès de Fontainebleau, exploité à partir de la moitié du XIVe siècle a été utilisé de par le monde pour construire des châteaux, des cathédrales, des routes, des maisons particulières... Il y avait 2000 carrières en exploitation jusqu'au début du XXe siècle. Le grès était embarqué au pont de Valvins, direction le port de Paris pour être ensuite commercialisé dans toute l'Europe. On peut dire que le grès de Fontainebleau était une appellation d'origine contrôlée. En 1907, l'exploitation du grès fut interdite sur toute la forêt domaniale de Fontainebleau. La dernière carrière, aux Trois Pignons, a été fermée en 1983. Plus de grès de Fontainebleau pour restaurer nos châteaux et nos cathédrales rongés par la pollution ? Plus de grès de Fontainebleau pour embellir nos maisons ? C'était sans compter sur la passion d'un tailleur de pierre venu d'au-delà des Pyrénées qui a décidé en 1986 d'ouvrir une carrière au bord de la forêt de Fontainebleau, sur la veine de grès qui court de Château Thierry à Saclay.



Photo : Forêt de Fontainebleau © C.D

CODERANDO 77
Quartier Henri IV - Place d'Armes
77300 FONTAINEBLEAU

01 60 39 60 69 - www.randonnee-77.com -



Voir carte IGN n°2417 OT

Départ : gare de Bois-le-Roi
GPS : Lat. Long : 48.28316, 2.41304
UTM : 31U 0477223 5369197

Accès : Bois-le-Roi, à 10 km au sud-est de Melun par les D606 et D115

Informations pratiques : Les gares de Bois-le-Roi et de Fontainebleau-Avon sont sur la ligne Transilien Paris Gare de Lyon - Moret - Montereau / Montargis
Tous commerces

Charte du randonneur

- Ne vous écartez pas des chemins balisés.
- En cas de doute sur le cheminement, le balisage est prioritaire sur le descriptif.
- Respectez la nature et la propriété privée.
- N'abandonnez pas de détritus.
- Evitez de fréquenter les itinéraires en période de chasse (renseignez-vous auprès des mairies ou de la fédération des chasseurs de Seine et Marne).
- Refermez barrières et clôtures après votre passage.
- Lorsque cela est possible, retirez tout obstacle sur votre chemin.

Fiche réalisée par le Comité Départemental de la Randonnée Pédestre de Seine et Marne (Codérando77)

Elle fait partie d'une collection téléchargeable à partir du site :

www.randonnee-77.com



Mise à jour - Septembre 2018 -



De gare en gare : Bois-le-Roi / Fontainebleau- Avon Randonnée entre chaos et forêt



Photo : Apremont - © C.D


De chaos rocheux en points de vue sur la forêt de Fontainebleau, un parcours à ne pas manquer dans les sites exceptionnels du Cuvier-Châtillon, d'Apremont et de Franchard.



25 km



6 h 15



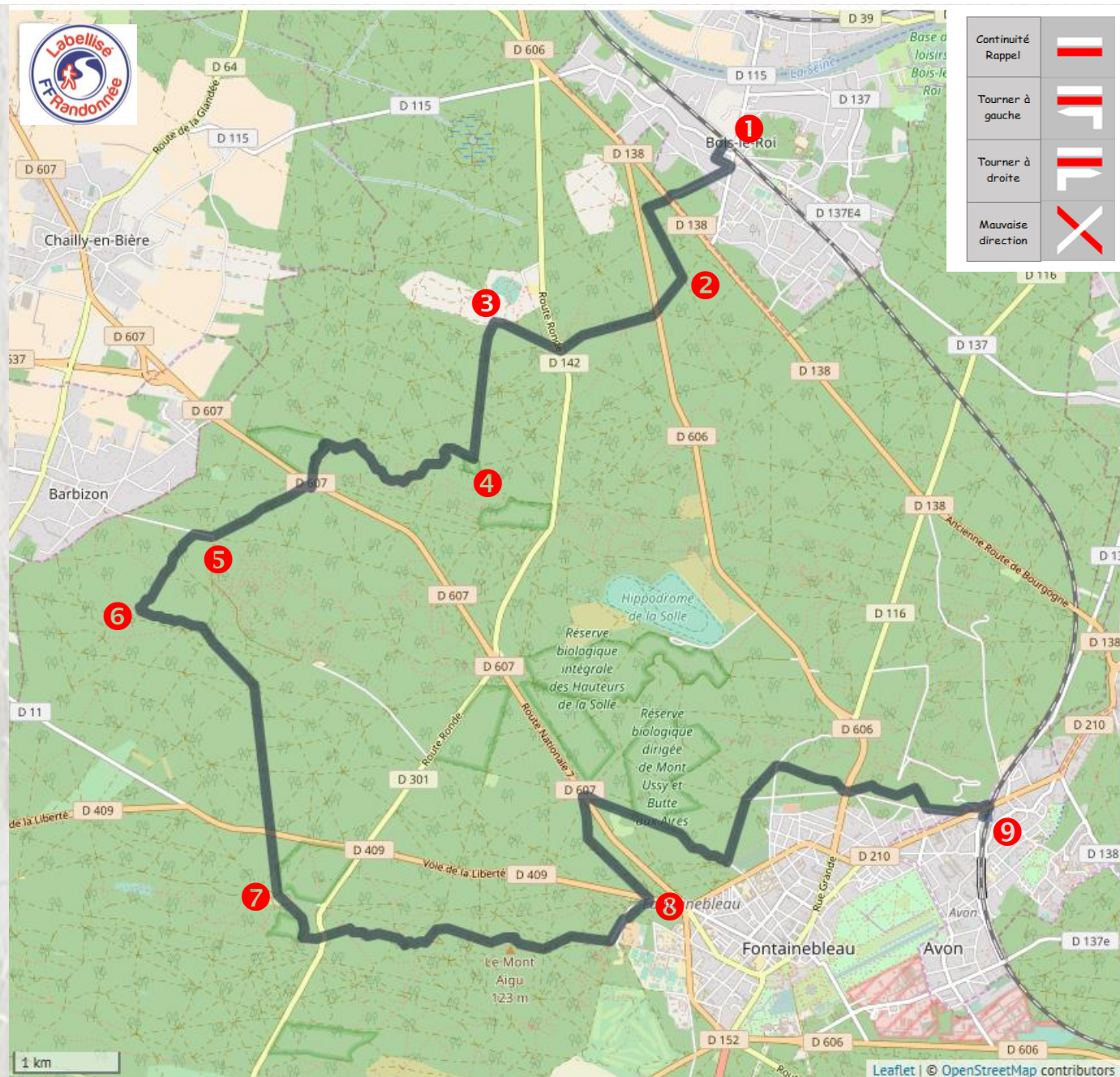
Blanc/Rouge



Difficile

De Bois-le-Roi à Fontainebleau-Avon

- 1 Traverser la place de la Gare, emprunter en face la rue de la Paix, la rue à gauche, l'avenue de la Forêt à droite, puis bifurquer à droite sur le sentier des coureurs. Continuer tout droit par le chemin de Chailly, couper la D 138 (*prudence !*), poursuivre par la route de la Perlure, puis prendre la route des Ventes-Bouchard à gauche.
- 2 Emprunter la route du Pavé-de-la-Cave à droite, traverser la D 606 (*prudence !*) et continuer en face par la route de Chailly-à-Samois. Couper la D 142^E (*prudence !*) et poursuivre par la route de Chailly-à-Samois à droite.
- 3 Prendre la route des Monts de Fay à gauche. (et des Monts à droite).
- 4 Parcourir la route tournante du Cuvier-Châtillon à droite sur 300 m. et s'engager sur le sentier à gauche. Il parcourt le massif rocheux du Cuvier-Châtillon (*bien suivre le balisage*) et conduit au carrefour de l'Épine. Emprunter le souterrain qui passe sous la D 607. Au fond et à droite du parking, prendre la route des Artistes jusqu'au carrefour du Bas-Bréau.
- 5 Prendre à droite le sentier qui longe par la gauche l'allée des Vaches, puis gravir à gauche la route des Ventes-Alexandre. Elle franchit un collet, descend dans les gorges d'Apremont puis remonte.
- 6 En haut, s'engager sur le sentier à gauche. Il domine le chaos rocheux d'Apremont (*point de vue*). Prendre à droite la route du Puits-au-Géant, puis la route du Fourneau-David à droite et parvenir, à Francharde.
- 7 Emprunter la route de l'Ermitage à gauche, la route du Mont-Aigu à gauche, la route du Coq à droite et avant La Faisanderie (C I F), la Route Poinset et à droite le chemin pour arriver à la Voie de la Liberté (D 409). S'engager sur le sentier de droite, couper la route, puis se diriger à droite. Au carrefour, prendre à gauche pour arriver à la Voie de la Liberté (D 409).
- 8 Traverser la route (*prudence*) et prendre à gauche le route Notre-Dame de Paris jusqu'au souterrain du Carrefour de Paris, passez sous la D 607, et prendre à droite la route Paul. Couper la route du Gros Fouteau continuez en face. Au carrefour, prendre légèrement à droite la route Adélaïde et la quitter pour un chemin à gauche qui descend sur le carrefour du Mont-Pierreux. S'engager à gauche route Léopold, au carrefour suivre légèrement à droite la route de la Butte-aux-Aires et, au parking, obliquer sur la route du Mont-Ussy à droite qui conduit à Notre-Dame-du-Bon-Secours (chapelle). Traverser la D 606 et s'orienter en face à gauche pour suivre un sentier qui passe au pied du chaos rocheux de la Croix-du-Calvaire puis longe la route de la Bonne-Dame. Avant la voie ferrée, utiliser le passage piéton puis l'escalier pour descendre à la gare de Fontainebleau-Avon.
- 9



Le balisage de l'itinéraire que vous empruntez est réalisé et entretenu par les 250 baliseurs du comité départemental de la Randonnée Pédestre de Seine et Marne (Codérando 77). Il fait partie des 4500 km de chemins de promenade et de randonnée existant sur le département.

Si vous constatez des anomalies lors de vos randonnées (erreurs ou manques de balisage, mauvais entretien, dépôts sauvages, ...), veuillez en aviser le Codérando 77 en vous connectant à l'adresse <http://sentinelles.sportsdenature.fr/> et en sélectionnant l'activité "randonnée".