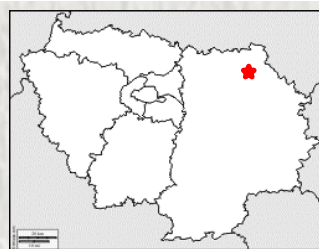


Le cimetière des Bouglione

Chaque année, pour les Rameaux et la Toussaint, des dizaines de caravanes se regroupent au cimetière communal de Lizy sur Ourcq devenu, au fil des ans, une grande nécropole tzigane. En février 1897, un groupe de roulotte s'arrête à Lizy. Marie-Louise Bouglione, mourante, souhaite être inhumée dans ce lieu : « C'est là tout en haut, que je voudrais reposer, si je meurs ici. Les voyageurs qui passeraient apercevraient ma tombe et prieraient pour moi ». Son mari et ses enfants l'y rejoindront pour l'éternité. D'autres familles du cirque acquièrent des concessions. En 1904, Firmin Falck est enterré un peu plus bas, revêtu de son costume de clown. Aujourd'hui, plus de 25 familles de cirque (Capello, Van Been, Falck, Zavatta...) y reposent, faisant de la petite nécropole un petit Panthéon du cirque. Les sépultures, de taille généralement imposante, témoignent de la religiosité gitane dans ce qu'elle a d'intime et de démesurée à la fois, alternant témoignages affectueux aux morts et objets kitschs. Elles sont le plus souvent illustrées par des portraits.

Parmi les tombes, on remarquera celle de Rodolphe ZAVATTA (1906-1998), le frère d'Achille, voltigeur devenu clown après un accident au trapèze volant.



Voir carte IGN n° 2513 O Meaux – Vallée de l'Ourcq.

Départ : gare de Crouy-sur-Ourcq
GPS : N49°05'29.2" E003°03'50.5
UTM : 31U 0504667 5437626

Accès par les D 405 et D 9, à 23 km au Nord-est de Meaux

Informations pratiques : Tous commerces

Charte du randonneur

- Ne vous écartez pas des chemins balisés.
- En cas de doute sur le cheminement, le balisage est prioritaire sur le descriptif.
- Respectez la nature et la propriété privée.
- N'abandonnez pas de déchets.
- Evitez de fréquenter les itinéraires en période de chasse (renseignez-vous auprès des mairies ou de la fédération des chasseurs de Seine et Marne).
- Refermez barrières et clôtures après votre passage.
- Lorsque cela est possible, retirez tout obstacle sur votre chemin.

Fiche réalisée par le Comité Départemental de la Randonnée Pédestre de Seine et Marne (Codérando77) avec le concours de l'Office du Tourisme du Pays Fertois.

Elle fait partie d'une collection téléchargeable à partir du site :

www.randonnee-77.com

CODERANDO 77
Quartier Henri IV - Place d'Armes
77300 FONTAINEBLEAU
01 60 39 60 69 – www.randonnee-77.com -



De gare en gare De Crouy à Lizy-sur-Ourcq Les vallons de l'Ourcq



Photo : Place de Crouy - © OT Pays de l'Ourcq

Entre Ourcq et Marne, collines boisées, villages charmants et calmes, faune des marais, jalonnent cette randonnée vallonnée.



21 km



5 h 15



Jaune











Blanc/Rouge

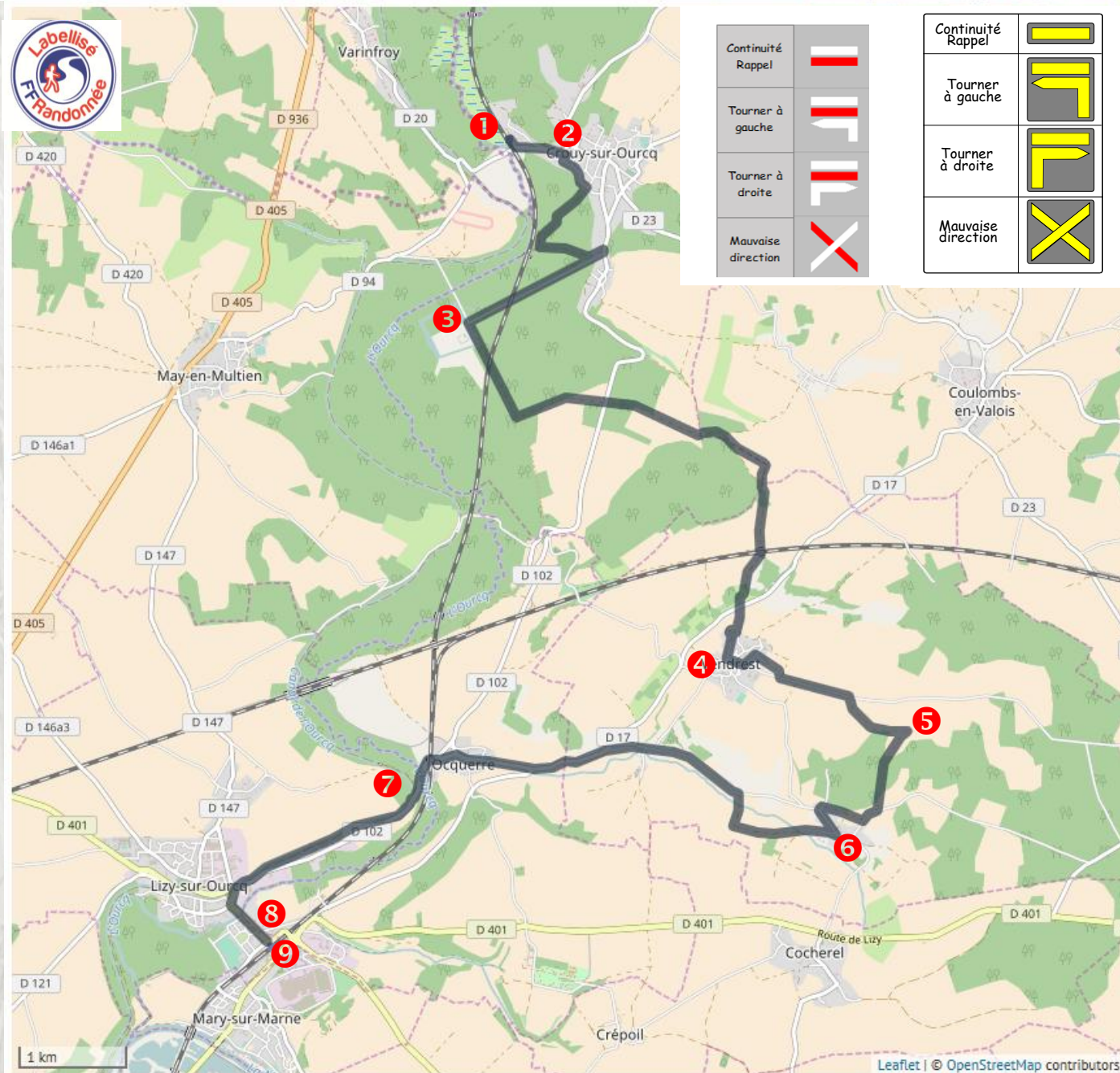










Difficile

Mise à jour - Avril 2018 -

De Crouy à Lizy-sur-Ourcq

- 1  Du parking de la gare de Crouy-sur-Ourcq, passer au pied du donjon et prendre l'avenue de la Gare à gauche.
- 2  Passer dans le parc du Champivert. Au bout, tourner à droite puis à gauche dans la rue des Meuniers. Face à la rue du Cheval-Blanc, s'engager sur le chemin à droite. Il traverse le marais. Prendre la D 102 à droite sur 10 m, la route à droite, franchir la voie ferrée (**ATTENTION passage dangereux - prudence !**) et arriver près des Douves du château de Gesvres.
- 3  Tourner à gauche sur le chemin pavé, franchir la voie ferrée (**ATTENTION passage dangereux - prudence !**), puis virer à gauche avant d'obliquer à droite vers le bois. Couper la D 102 et, au bois du Conduit, gravir la piste à droite. Elle passe sous la ligne TGV puis redescend. Traverser la D 17, poursuivre en face et, avant le cimetière, s'engager sur le chemin à droite. Il descend puis remonte à gauche et mène à Vendrest.
- 4  Virer à gauche vers la place du village, passer entre mairie et église, puis tourner à gauche. Prendre à droite la rue de la Paudée, la route à gauche sur 700 m puis le chemin à droite. Il s'élève et longe le bois.
- 5  En haut, tourner à droite, descendre dans le bois, emprunter la route à droite sur 200 m puis le chemin à droite. Descendre à gauche, puis traverser Chaton par la rue à gauche.
- 6  Au centre du hameau descendre à droite, passer le lavoir, franchir le ru, puis obliquer sur le chemin à droite. Il dessert vergers et champs puis vire à droite. Prendre la route à gauche et traverser tout droit Rademont. Emprunter à gauche la D 17 (**prudence !**) et, avant le pont, la route bordée de tilleuls à droite. A Ocquerre, longer l'église puis le manoir, rester à gauche, passer sous la voie ferrée, franchir le pont sur l'Ourcq puis aboutir en contrebas du canal de l'Ourcq.
- 7  Suivre le chemin de halage à gauche jusqu'au pont sur le canal.
Pour aller directement à la gare (700 m) descendre la rue à gauche..... Au rond-point, prendre à gauche la rue de la Gare. Continuer tout droit jusqu'à la gare de Lizy-sur-Ourcq.
Pour aller au cimetière des gens du cirque, tourner à droite, traverser le canal et suivre à gauche la départementale sur 500 m. Le cimetière est à gauche. Pour rejoindre la gare à partir du cimetière (1 km 5), continuer la départementale sur 100 m, traverser l'Ourcq et se diriger vers l'église. Suivre alors à gauche un balisage GR blanc/rouge jusqu'à la gare.
- 8  **non balisé** Au rond-point, prendre à gauche la rue de la Gare. Continuer tout droit jusqu'à la gare de Lizy-sur-Ourcq. 9



Continuité Rappel		Continuité Rappel	
Tourner à gauche		Tourner à gauche	
Tourner à droite		Tourner à droite	
Mauvaise direction		Mauvaise direction	

Le balisage de l'itinéraire que vous empruntez est réalisé et entretenu par les 250 baliseurs du comité départemental de la Randonnée Pédestre de Seine et Marne (Codérando 77). Il fait partie des 4500 km de chemins de promenade et de randonnée existant sur le département.

Si vous constatez des anomalies lors de vos randonnées (erreurs ou manques de balisage, mauvais entretien, dépôts sauvages, ...), veuillez en aviser le Codérando 77 en vous connectant à l'adresse <http://sentinelles.sportsdenature.fr/> et en sélectionnant l'activité "randonnée".