

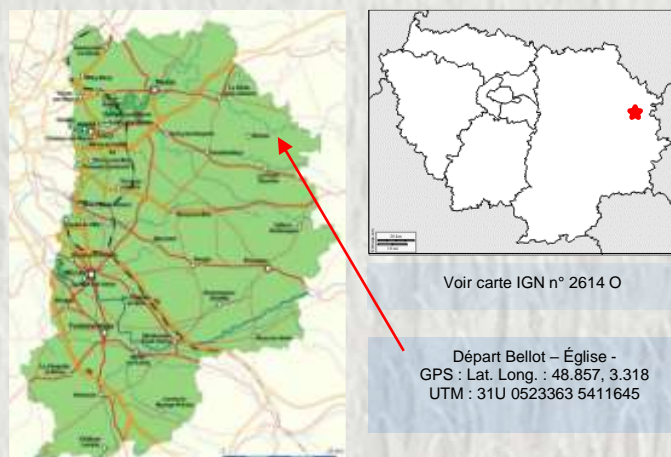
Là où poussait l'osier

L'osier est la pousse de l'année de diverses variétés de saule : Ferrière, Rouge briard, Grisette brune, Jaune Maraîcher, ou encore Romarin brun...

La vallée du Petit-Morin fut à partir de 1830, le principal fournisseur de paniers en osier de la capitale.

La commune de Bellot fut au centre de cette production, qui s'étendit ensuite autour de Rebais où s'ouvrit une école de formation à la vannerie.

La vallée compta jusqu'à 280 vanniers desservants les marchés parisiens, et tout spécialement les Halles, pour le transport des denrées alimentaires. Aujourd'hui, les osiéristes sont devenus très rares dans la vallée. A Verdolot, l'Osier du Morin a relancé cette culture pour de nouveaux usages (bordures en osier, haies vives en osier tressés, vannerie d'art).



Voir carte IGN n° 2614 O

Départ Bellot – Église -
GPS : Lat. Long. : 48.857, 3.318
UTM : 31U 0523363 5411645

Accès : Bellot à 42 km à l'est de Meaux par les D603, D407 (à la Ferté-sous-Jouarre), la D222 (direction Rebais) et D6

Informations pratiques : Epicerie (2018), restaurant (2018)

Dénivelé positif : 211 m

Charte du randonneur

- Ne vous écarter pas des chemins balisés.
 - En cas de doute sur le cheminement, le balisage est prioritaire sur le descriptif.
 - Respectez la nature et la propriété privée.
 - N'abandonnez pas de débris.
 - Evitez de fréquenter les itinéraires en période de chasse (renseignez-vous auprès des mairies ou de la fédération des chasseurs de Seine et Marne).
 - Refermez barrières et clôtures après votre passage.
- Lorsque cela est possible, retirez tout obstacle sur votre chemin


Fiche réalisée par le Comité Départemental de la Randonnée Pédestre de Seine et Marne (Codérando77).

Elle fait partie d'une collection téléchargeable à partir du site :

www.randonnee-77.com



Bellot La petite Suisse briarde



Le Petit-Morin à Bellot – Photo CD ®

En amont du petit Morin, les abreuvoirs et fontaines ne manquent pas entre les villages. Dans les zones humides, la culture de l'osier forme des haies rouges et comme irréelles à la saison.



7,8 km



2 h 1/2



Bleu



Facile

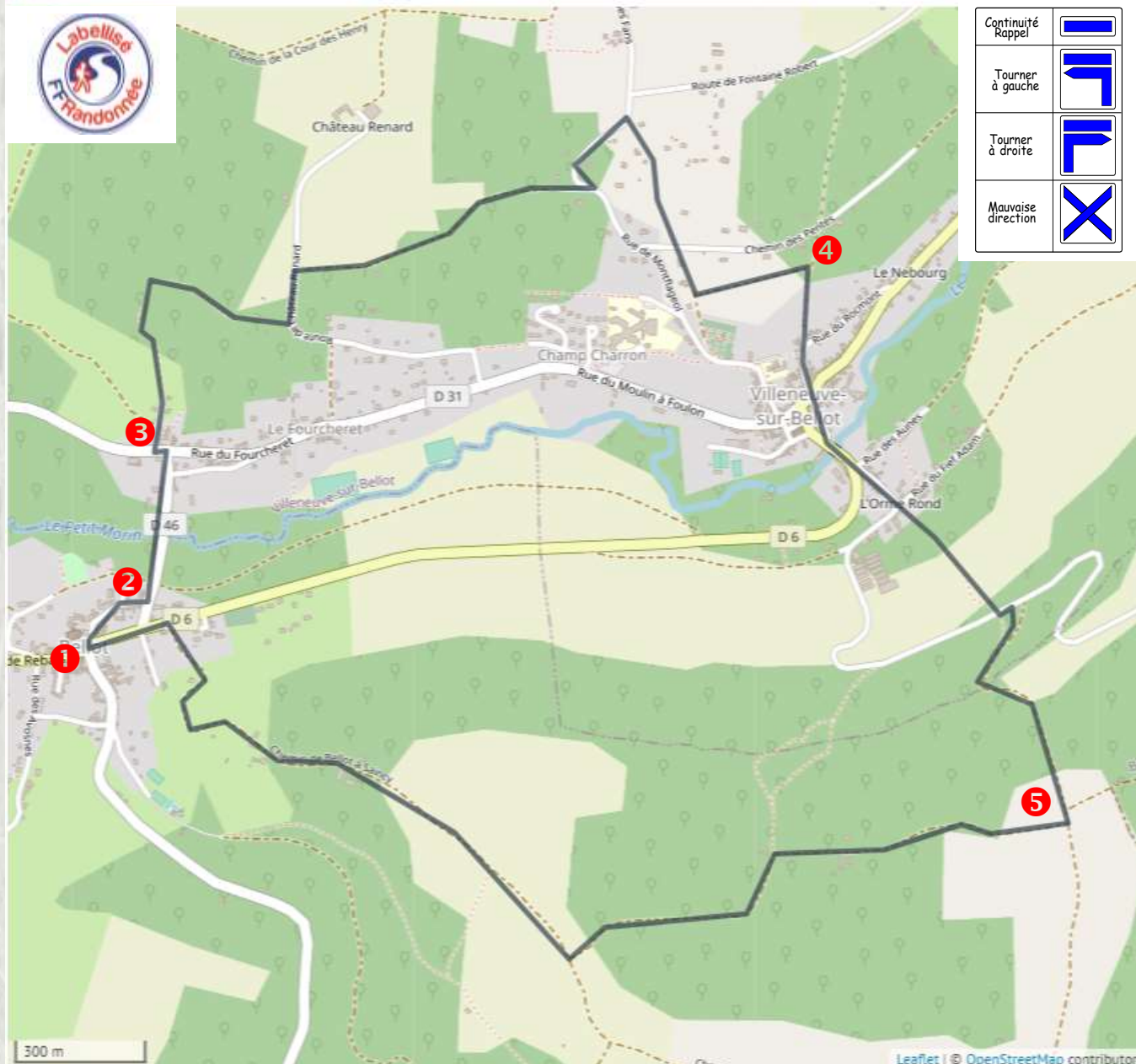
CODERANDO 77
Quartier Henri IV - Place d'Armes
77300 FONTAINEBLEAU
01 60 39 60 69 – www.randonnee-77.com -



Mise à jour – Décembre 2021 -

La petite Suisse briarde

- 1** Du parking de l'église, suivre la rue du Pont-du-Ru sur la gauche.
- 2** Au carrefour, prendre la D46 à gauche, franchir le petit Morin et atteindre le Grand Fourcheret.
- 3** Faire un gauche-droite sur la D31 pour monter par la rue des Sablons qui devient chemin. Partir à droite, croiser un chemin. Monter à gauche la route de Château Renard sur 200m, (Ferme fortifiée de Château Renard en continuant la route sur 500 m.). Prendre à droite le chemin du Bois Vallée et, après 900 m en lisière et en sous-bois, monter la route à gauche. Virer dans la rue de droite. Dans le virage, descendre par le sentier, en couper un autre. Tourner à gauche dans la sente.
- 4** Dévaler le 2eme sentier à droite. A l'entrée de Villeneuve-sur-Bellot il se prolonge par la rue de Fontaine puis par la rue de la Miche. Couper la rue de la glacière, suivre la rue en face. Virer à gauche dans la D6, franchir le Petit Morin. Après 50m, dans l'amorce de virage, continuer en face par la rue de l'Orme Rond. Elle débouche sur une rue. Suivre en face le chemin qui grimpe à travers champs vers les bois. En sous-bois, à mi-pente, faire un gauche droite sur la route pour emprunter le chemin et poursuivre la grimpée en lacets jusqu'au point culminant.
- 5** Tourner dans le chemin de droite puis, au niveau de la ferme-gîte, suivre la rue qui la dessert. Au sortir du bois, elle descend progressivement à travers champs puis plus fortement en sous-bois, côtoie le château de la Fontaine aux Lièvres et atteint Bellot. Tourner à gauche dans la D6 et retrouver le parking de l'église.



Le balisage de l'itinéraire que vous empruntez est réalisé et entretenu par les 250 baliseurs du comité départemental de la Randonnée Pédestre de Seine et Marne (Codérando 77). Il fait partie des 4500 km de chemins de promenade et de randonnée existant sur le département.

Si vous constatez des anomalies lors de vos randonnées (erreurs ou manques de balisage, mauvais entretien, dépôts sauvages, ...), veuillez en aviser le Codérando 77 en vous connectant à l'adresse <http://sentinelles.sportsdenature.fr/> et en sélectionnant l'activité "randonnée".