


La ligne de la Ferté-sous-Jouarre à Montmirail appelé le Tacot est une ligne de chemin de fer secondaire à voie métrique de 45 km, aujourd'hui disparue. Elle est concédée à la compagnie de chemins de fer départementaux (CFD) et relie ces deux villes par la vallée du Petit Morin de son ouverture en 1889, à sa fermeture en 1947.

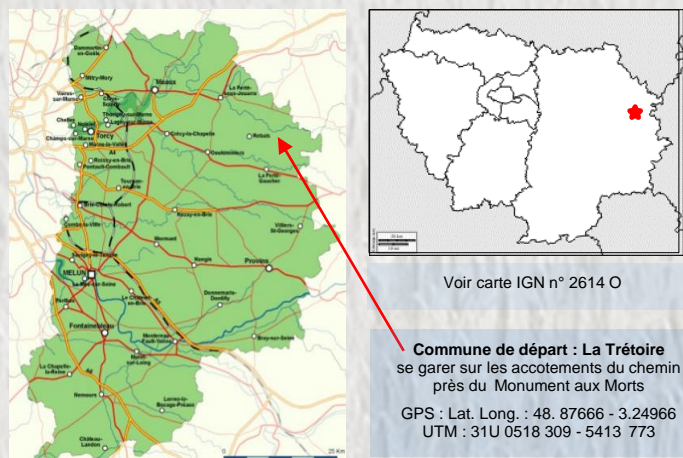
Pendant la Grande Guerre, des soldats cachés derrière le ballast de la voie qui surplombait le Petit-Morin, au-dessus du village de La Forge, réussirent à retarder l'avancée allemande.

Ce fait de guerre est rappelé par le panneau " Bataille du Petit-Morin" à cet endroit."

A Sablonnières, les voyageurs pouvaient prendre une correspondance pour Rebais, Saint Siméon, voire Nangis ou Bray sur Seine.



La halte de Boitron-La Trétoire (documents JP77)



Voir carte IGN n° 2614 O

Commune de départ : La Trétoire
se garer sur les accotements du chemin
près du Monument aux Morts

GPS : Lat. Long. : 48. 87666 - 3.24966
UTM : 31U 0518 309 - 5413 773

Accès : La Trétoire est à 18 km à l'est de La Ferté-sous-Jouarre par les D204, D31 et D55.

Informations pratiques : dénivelé positif : 114 m

Charte du randonneur

- Ne vous écartez pas des chemins balisés.
 - En cas de doute sur le cheminement, le balisage est prioritaire sur le descriptif.
 - Respectez la nature et la propriété privée.
 - N'abandonnez pas de déchets.
 - Evitez de fréquenter les itinéraires en période de chasse (renseignez-vous auprès des mairies ou de la fédération des chasseurs de Seine et Marne).
 - Refermez barrières et clôtures après votre passage.
- Lorsque cela est possible, retirez tout obstacle sur votre chemin


Fiche réalisée par le Comité Départemental de la Randonnée Pédestre de Seine et Marne (Codérando77).

Elle fait partie d'une collection téléchargeable à partir du site :

www.randonnee-77.com



Le Pays de Rebais La Trétoire L'Emprunt



L'emprunt : Vannage Coton – Photo CP®

Cet agréable circuit vous permettra de parcourir une partie de la vallée du Petit-Morin en suivant le trajet de l'ancienne voie ferrée du « Tacot » qui allait de la Ferté-sous-Jouarre à Montmirail.



6,8 km



2 h 1/4



Jaune



Facile

CODERANDO 77
Quartier Henri IV - Place d'Armes
77300 FONTAINEBLEAU
01 60 39 60 69 – www.randonnee-77.com -

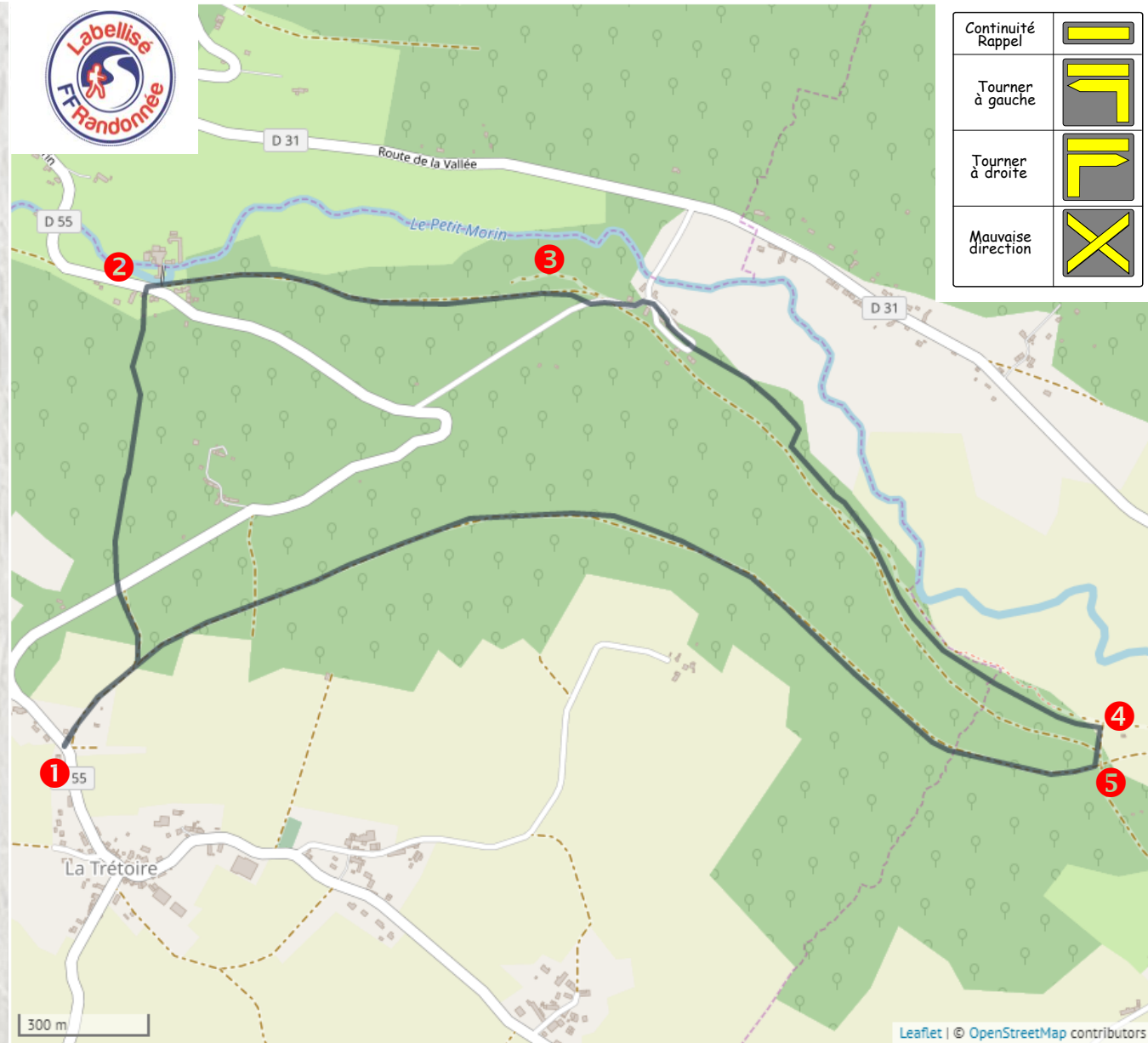
Mise à jour - Sept 2020 -

L'Emprunt

- 1** Du parking suivre la route vers le village de La Trétoire. S'engager dans le chemin à gauche et, après 250m, prendre le chemin à gauche. Il descend à travers bois, coupe la D55 et se poursuit jusqu'au hameau de Coton.
- 2** Suivre la route à droite sur 30 m puis, à gauche, le terre-plein de l'ancienne voie ferrée du « Tacot » qui longe le Petit-Morin. Poursuivre par la route dans la même direction.
- 3** Au carrefour, traverser à droite le hameau de la Forge par la rue du Moulin de la Forge. Lorsqu'elle vire à droite, la quitter pour le chemin en face, qui suit le cours du Grand-Morin.
- 4** 300 m après avoir croisé le ru des Moines, tourner à droite dans le chemin empierré puis dans le deuxième chemin à droite qui monte en sous-bois.
- 5** Rester sur ce chemin jusqu'à l'étang de La Trétoire.



L'emprunt : locomotive – Photo CP®



Le balisage de l'itinéraire que vous empruntez est réalisé et entretenu par les 250 baliseurs du comité départemental de la Randonnée Pédestre de Seine et Marne (Codérando 77). Il fait partie des 4500 km de chemins de promenade et de randonnée existant sur le département.

Si vous constatez des anomalies lors de vos randonnées (erreurs ou manques de balisage, mauvais entretien, dépôts sauvages, ...), veuillez en aviser le Codérando 77 en vous connectant à l'adresse <http://sentinelles.sportsdenature.fr/> et en sélectionnant l'activité "randonnée".