

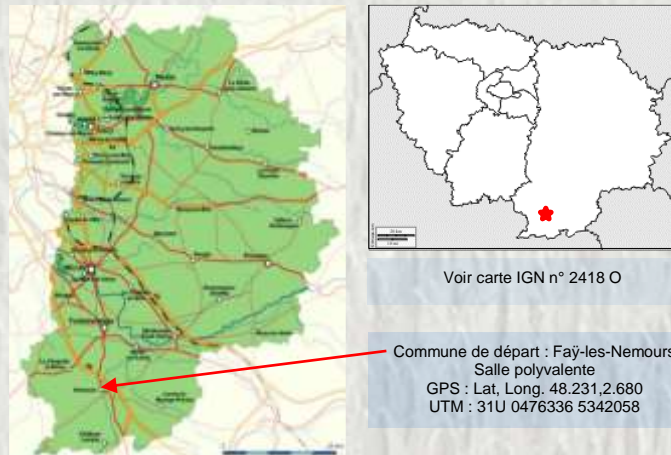
## Faÿ, à travers le temps

Si les polissoirs -rochers marqués par l'usure de l'affutage des pierres taillées- qui jalonnent le parcours datent de l'âge de pierre (10 000 ans avant notre ère), le domaine de Faÿ n'est identifié qu'au XI<sup>e</sup> siècle. Ceci en référence à un seigneur local, Foulques de Fay (Fulco de Fayaco), et à ses descendants. Au XIII<sup>e</sup> siècle est érigée l'église Saint-Sulpice et, on le suppose, les premières bases d'un château qui sera remanié à partir du XV<sup>e</sup> siècle.

Au XIX<sup>e</sup>, des industriels puis des commerçants fortunés investissent les lieux, dont la famille Ratier. Leurs sépultures, situées dans l'ancien cimetière de l'église, sont surmontées de croix couchées, sur les tranches desquelles sont gravées les noms des défunts - la signification d'une telle position demeure inconnue ! Voilà de quoi entretenir les mystères du passé...



Les croix couchées – photo MB ©



Voir carte IGN n° 2418 O

Commune de départ : Faÿ-les-Nemours  
Salle polyvalente  
GPS : Lat, Long. 48.231,2.680  
UTM : 31U 0476336 5342058

**Accès** : Faÿ-les-Nemours, à 6 km au sud de Nemours par la D 40 et D 118 (avant Bagneaux-sur-Loing)

**Informations pratiques** : Parking de la salle polyvalente accessible par la D 118a (rue Grande), près du cimetière  
Dénivelés : Total : 136 m, min : 74m, max. : 115m


### Charte du randonneur

- Ne vous écartez pas des chemins balisés.
  - En cas de doute sur le cheminement, le balisage est prioritaire sur le descriptif.
  - Respectez la nature et la propriété privée.
  - N'abandonnez pas de débris.
  - Evitez de fréquenter les itinéraires en période de chasse (renseignez-vous auprès des mairies ou de la fédération des chasseurs de Seine et Marne).
  - Refermez barrières et clôtures après votre passage.
- Lorsque cela est possible, retirez tout obstacle sur votre chemin

Fiche réalisée par le Comité Départemental de la Randonnée Pédestre de Seine et Marne (Codérando77).

Elle fait partie d'une collection téléchargeable à partir du site :

[www.randonnee-77.com](http://www.randonnee-77.com)



## Faÿ-les-Nemours La ronde des abeilles



Château de Faÿ-les-Nemours – Photo PG©

**Découvrez ce vallon tranquille habité dès la Préhistoire, il ménage des points de vue sur la campagne environnante. Le charmant village de Faÿ-les-Nemours se niche sur ces pentes boisées.**



11,4 km



3 h 45



Jaune



Facile

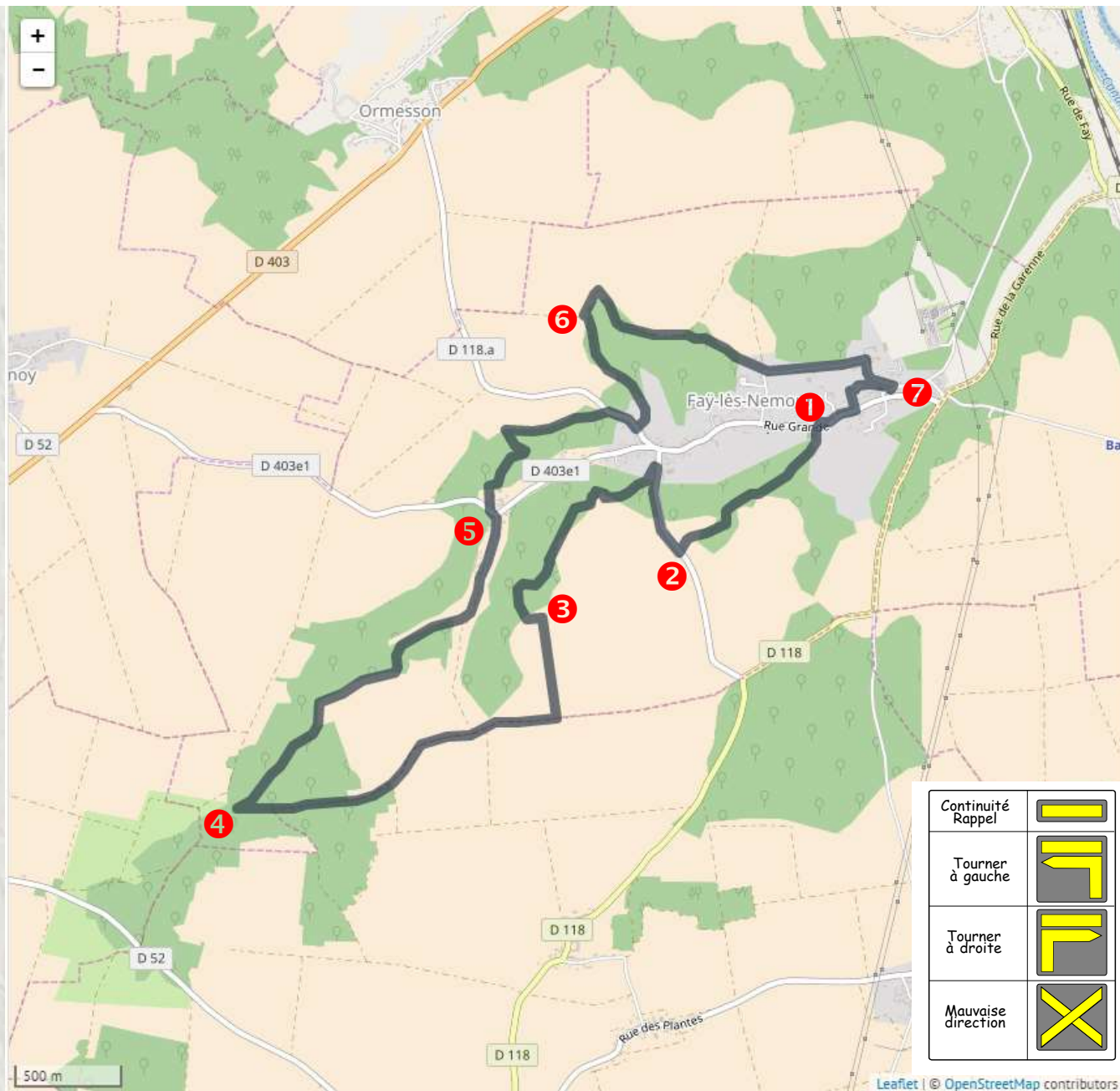
Mise à jour - Avril 2022 -

CODERANDO 77  
Quartier Henri IV - Place d'Armes  
77300 FONTAINEBLEAU  
01 60 39 60 69 – [www.randonnee-77.com](http://www.randonnee-77.com) -



## La ronde des abeilles

- 1 Descendre la route et prendre la D 118a à droite. A l'angle du cimetière, monter par le chemin herbeux à gauche et entrer dans le bois à droite. Après deux clairières, suivre le chemin de gauche puis celui à droite.
- 2 Descendre par la route à droite. Avant le panneau d'agglomération et la haie à gauche, grimper par le sentier à gauche en sous-bois. Continuer à droite en lisière, entrer dans le bois et poursuivre tout droit sur le chemin. A la fourche, emprunter le chemin de gauche (abreuvoir rond à droite) et rester à gauche.
- 3 A la corne du bois, tourner à droite en direction du château d'eau. Au T, tourner à droite et continuer à travers champs vers le bois (absence temporaire de balisage). Entrer dans le bois.
- 4 Au croisement en X, emprunter le chemin à droite en épingle à cheveux. Il débouche sur le plateau cultivé, reste en lisière puis vire à gauche pour dévaler la pente en sous-bois. Longer le vallon, continuer par la route en face et entrer dans Laveaux.
- 5 Au carrefour, traverser la D 403E, gravir le chemin en bordure de la ferme de Laveaux (ferme fortifiée avec tour, douves et colombier, élevage de poules pondeuses bio,) et grimper dans le bois. Au croisement tourner à droite. Au calvaire, descendre par la D 118a. Après la courbe à droite, prendre le chemin à gauche et monter en sous-bois.
- 6 A l'orée du bois, suivre la lisière à droite. Croiser un chemin, couper la route et continuer en face par la rue qui longe le mur d'enceinte du château. Elle vire à droite, dessert l'entrée du château et descend.
- 7 Au stop, prendre la rue à droite et franchir à droite le portail de l'enclos de l'église. Contourner l'édifice, gravir la succession de marches et bifurquer sur le sentier à gauche. Emprunter la rue Grande à droite, puis la rue à droite pour rejoindre le parking.



Le balisage de l'itinéraire que vous empruntez est réalisé et entretenu par les 250 baliseurs du comité départemental de la Randonnée Pédestre de Seine et Marne (Codérando 77). Il fait partie des 4500 km de chemins de promenade et de randonnée existant sur le département.

Si vous constatez des anomalies lors de vos randonnées (erreurs ou manques de balisage, mauvais entretien, dépôts sauvages, ...), veuillez en aviser le Codérando 77 en vous connectant à l'adresse <http://sentinelles.sportsdenature.fr/> et en sélectionnant l'activité "randonnée".