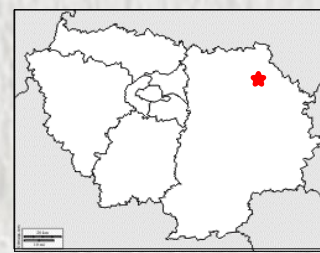


# La Forêt Domaniale de Montceaux

La variété de ses couches géologiques fait la richesse de ce massif. Un regard attentif permet de découvrir une flore spécifique qui s'épanouit sur ses sols calcaires, sableux ou argileux. Par exemple, le chêne et le charme vont se développer sur un sol mixte argileux et sableux sans exclure d'autres essences (hêtre, tilleul à petites feuilles, frêne et tremble). Quelques châtaigniers et bouleaux indiquent un sol plus sableux et moins riche. Ancolies, campanules, raiponces et de nombreuses espèces de champignons, parfois rares, y trouvent aussi leur place. Une attitude silencieuse permettra d'observer la faune sauvage, sangliers, chevreuils, cerfs, ainsi que des oiseaux, des insectes, des petits reptiles et des amphibiens.



Forêt domaniale de Montceaux – Photo CD ©



Voir carte IGN n° 2514 E Coulommiers.

Départ : gare de Trilport  
GPS : Lat, Long 48.96032, 2.9495  
UTM : 31U 0496362 5423015

**Accès** Trilport, à 4 km à l'est de Meaux par la N3

**Informations pratiques** : Commerces, alimentation.  
Les gares de Trilport et de Changis-St-Jean sont sur la ligne P du Transilien, Paris-Est - Château-Thierry.

## Charte du randonneur

- Ne vous écartez pas des chemins balisés.
- En cas de doute sur le cheminement, le balisage est prioritaire sur le descriptif.
- Respectez la nature et la propriété privée.
- N'abandonnez pas de déchets.
- Evitez de fréquenter les itinéraires en période de chasse (renseignez-vous auprès des mairies ou de la fédération des chasseurs de Seine et Marne).
- Refermez barrières et clôtures après votre passage.
- Lorsque cela est possible, retirez tout obstacle sur votre chemin.

Fiche réalisée par le Comité Départemental de la Randonnée Pédestre de Seine et Marne (Codérando77) avec le concours de l'Office du Tourisme du Pays Fertois.

Elle fait partie d'une collection téléchargeable à partir du site :

[www.randonnee-77.com](http://www.randonnee-77.com)



De gare à gare :  
**Trilport / Changis-sur-Marne**  
**Le Chêne-au-Roi**



Mary – Photo CD ©

Après la forêt de Monceaux où calcaire, sable et argile donnent naissance à une flore variée, commence le Pays fertois et ses horizons lointains entre Marne et Petit-Morin.


**CODERANDO 77**  
Quartier Henri IV - Place d'Armes  
77300 FONTAINEBLEAU  
01 60 39 60 69 – [www.randonnee-77.com](http://www.randonnee-77.com) -



12 km



3 h 00



Blanc/Rouge



Moyen

Mise à jour - Mai 2020 -

# De Trilport à Changis-sur-Marne



1 Quitter le quai direction Château-Thierry en montant les marches puis suivre la route à droite qui se dirige vers la forêt. A l'orée, prendre la route de la Belle Laie à gauche, le layon à droite, la laie de Dancy à gauche, le layon à droite et la route de la Marche à gauche.

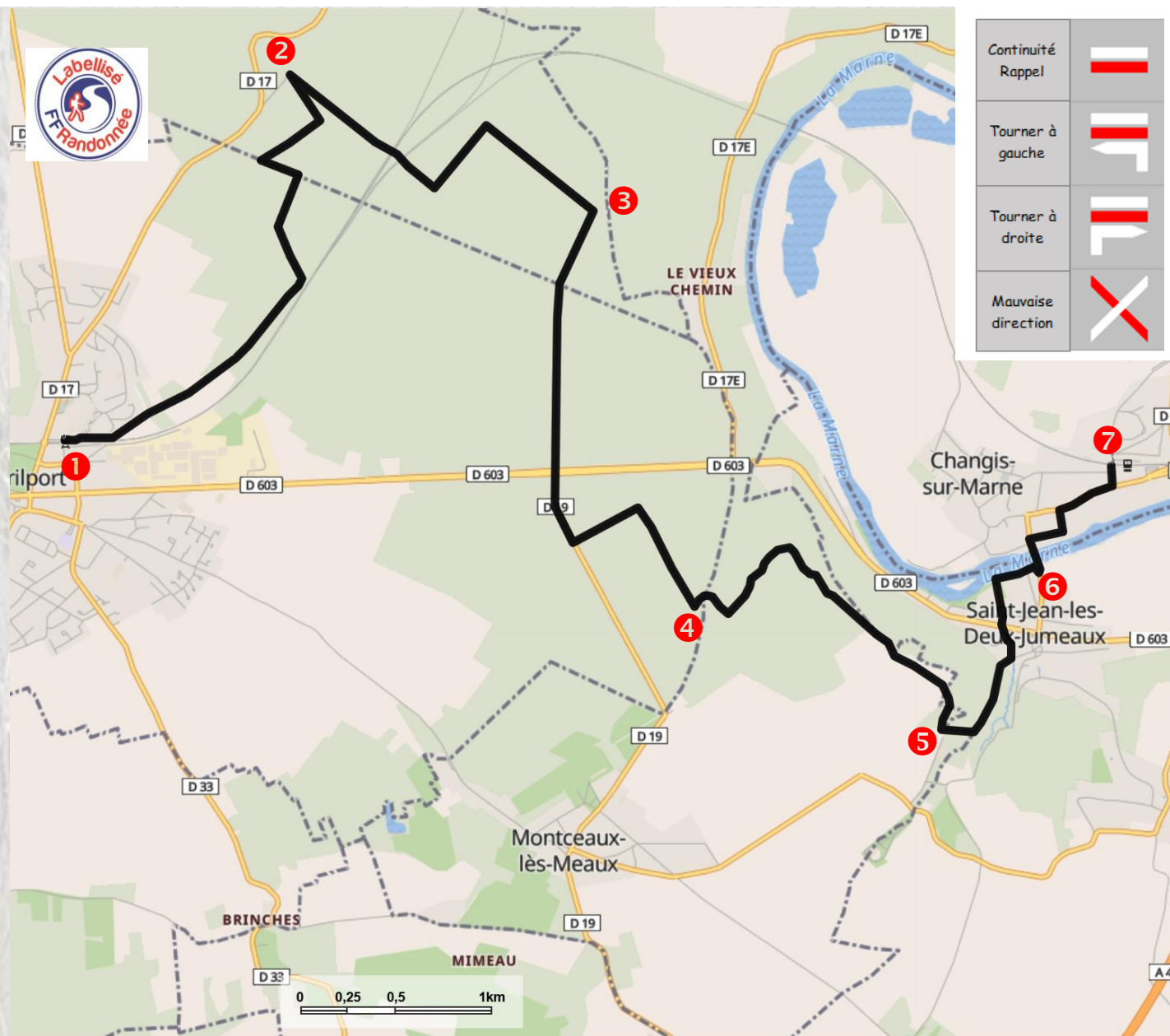
2 Au carrefour de la Marche, prendre à droite la route de Germigny à Saint-Jean. Franchir les voies ferrées aux ponts d'Agieu, puis suivre la route d'Isles à gauche et la route de Sapajou à droite sur 700 m.

3 Emprunter à droite l'Ancienne route d'Allemagne. Au carrefour du Chêne-au-Roi, continuer en face par la route forestière de Gesvres, traverser la D603 (prudence), et poursuivre en face le long de la D 19 en utilisant l'accotement sur 500 m. Entrer à gauche dans le bois et prendre la route du Cerf à droite. La suivre jusqu'à l'aqueduc de la Dhuis.

4 Parcourir à gauche le terre-plein de l'aqueduc de la Dhuis sur 2 km et aboutir à une croisée de chemins.

5 Tourner à gauche, puis descendre dans le vallon à gauche et continuer par le chemin du Vieux-Pavé. Prendre la rue du Général-de-Gaulle à gauche, traverser la D603 au passage protégé et poursuivre en face jusqu'à la Marne. Suivre à droite, le chemin de halage puis monter sur le pont par la rampe d'accès à droite (ne pas prendre les escaliers).

6 Franchir la Marne et descendre les escaliers à droite. Suivre la rivière à droite puis, s'engager à gauche dans la première allée (rue du Vieux-Saule). Au bout, partir à droite rue du Moncey et la suivre jusqu'à la rue de la Gare. Tourner à gauche pour atteindre la gare de Changis-St-Jean. 7



Continuité Rappel	
Tourner à gauche	
Tourner à droite	
Mauvaise direction	

Le balisage de l'itinéraire que vous empruntez est réalisé et entretenu par les 250 baliseurs bénévoles du comité départemental de la Randonnée Pédestre de Seine et Marne (Codérando 77). Il fait partie des 4500 km de chemins de promenade et de randonnée existant sur le département.

Si vous constatez des anomalies lors de vos randonnées (erreurs ou manques de balisage, mauvais entretien, dépôts sauvages, ...), veuillez en aviser le Codérando 77 en vous connectant à l'adresse <http://sentinelles.sportsdenature.fr/> et en sélectionnant l'activité "randonnée".