

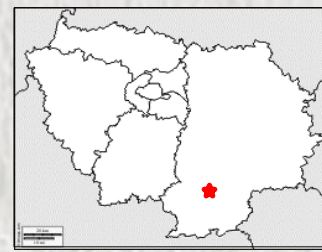
Le grès de Fontainebleau est sauvé !

Promenez vous dans la forêt de Fontainebleau, vous trouverez des grosses pierres parmi les arbres. Pendant des siècles, des bûcherons vivaient de l'exploitation des arbres et les tailleurs de pierre vivaient de l'exploitation des pierres. Il y a des millions d'années le sable de la forêt s'est solidifié pour donner le grès. Les grosses pierres qui font la joie des escaladeurs sont des petites montagnes de grès. Le grès de Fontainebleau, exploité à partir de la moitié du XIV^e siècle a été utilisé de par le monde pour construire des châteaux, des cathédrales, des routes, des maisons particulières... Il y avait 2000 carrières en exploitation jusqu'au début du XX^e siècle. Le grès était embarqué au pont de Valvins, direction le port de Paris pour être ensuite commercialisé dans toute l'Europe. On peut dire que le grès de Fontainebleau était une appellation d'origine contrôlée. En 1907, l'exploitation du grès fut interdite sur toute la forêt domaniale de Fontainebleau. La dernière carrière, aux Trois Pignons, a été fermée en 1983. Plus de grès de Fontainebleau pour restaurer nos châteaux et nos cathédrales rongés par la pollution ? Plus de grès de Fontainebleau pour embellir nos maisons ? C'était sans compter sur la passion d'un tailleur de pierre venu d'au-delà des Pyrénées qui a décidé en 1986 d'ouvrir une carrière au bord de la forêt de Fontainebleau, sur la veine de grès qui court de Château Thierry à Saclay.



Photo : Forêt de Fontainebleau © C.D

CODERANDO 77
Quartier Henri IV - Place d'Armes
77300 FONTAINEBLEAU
01 60 39 60 69 – www.randonnee-77.com -



Voir carte IGN n°2417 OT

Départ : gare de Bois-le-Roi
GPS : Lat. Long : 48.28316, 2.41304
UTM : 31U 0477223 5369197

Accès : Bois-le-Roi, à 10 km au sud-est de Melun par les D606 et D115

Informations pratiques : Les gares de Bois-le-Roi et de Fontainebleau-Avon sont sur la ligne Transilien Paris Gare de Lyon - Moret - Montereau / Montargis
Tous commerces

Charte du randonneur

- Ne vous écartez pas des chemins balisés.
- En cas de doute sur le cheminement, le balisage est prioritaire sur le descriptif.
- Respectez la nature et la propriété privée.
- N'abandonnez pas de débris.
- Evitez de fréquenter les itinéraires en période de chasse (renseignez-vous auprès des mairies ou de la fédération des chasseurs de Seine et Marne).
- Refermez barrières et clôtures après votre passage.
- Lorsque cela est possible, retirez tout obstacle sur votre chemin.

Fiche réalisée par le Comité Départemental de la Randonnée Pédestre de Seine et Marne (Codérando77)

Elle fait partie d'une collection téléchargeable à partir du site :

www.randonnee-77.com



Mise à jour - Mai 2020 -



De gare en gare : Bois-le-Roi / Fontainebleau- Avon Randonnée entre chaos et forêt



Photo : Apremont - © C.D


De chaos rocheux en points de vue sur la forêt de Fontainebleau, un parcours à ne pas manquer dans les sites exceptionnels du Cuvier-Châtillon, d'Apremont et de Franchard.



25 km



6 h 15



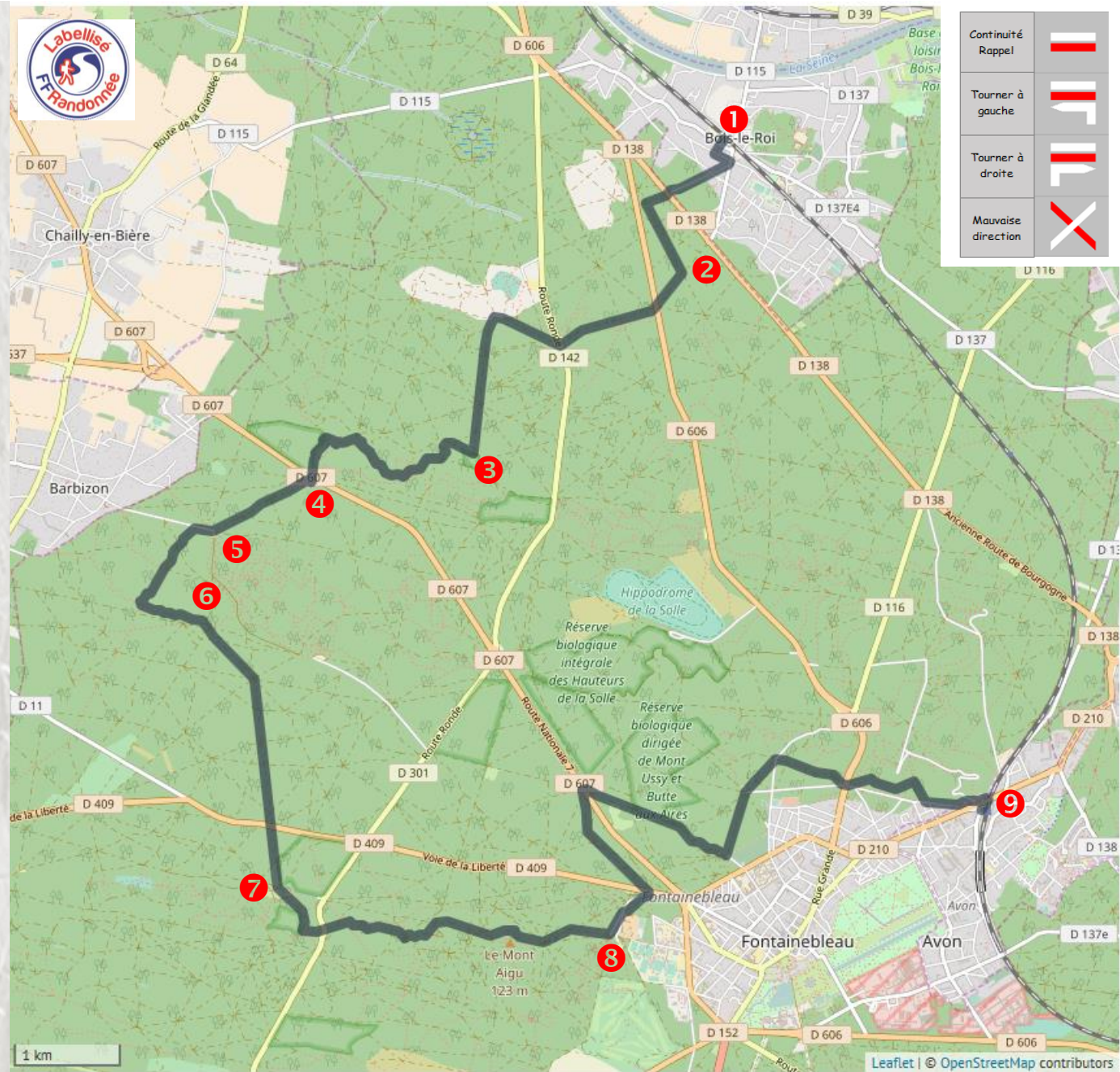
Blanc/Rouge



Difficile

De Bois-le-Roi à Fontainebleau-Avon

- 1** Traverser la place de la gare et la rue Gallieni pour emprunter la sente en face puis tourner dans la rue à gauche. Virez ensuite 2 fois à droite, suivre le chemin des Coureurs prolongé par celui de Chailly. Traverser la D138 (prudence !) et poursuivre en face route de la Perlure. Au carrefour, suivre à gauche, la route des Ventes Bouchard.
- 2** Emprunter à droite la route du Pavé de la Cave, couper la D606 (prudence !) et continuer par la route de Chailly à Samois. Couper la D142E (prudence !), suivre à gauche la route des Monts de Fay, 350m plus loin, éviter la forte côte en s'engageant dans la sente à gauche puis retrouver la même route au sommet.
- 3** Suivre à droite sur 200 m la route Tournante du Cuvier-Châtillon, descendre à gauche dans le chaos rocheux du Cuvier-Châtillon (anciennes carrières de gré). Traverser le chaos rocheux jusqu'au carrefour de l'Epine.
- 4** Emprunter le souterrain qui passe sous la D607 et suivre, au fond et à droite du parking, la route des Artistes.
- 5** Au carrefour du Bas-Bréau (buvette), prendre à droite le sentier qui longe l'allée des Vaches puis gravir à gauche la route des Ventes Alexandre. En haut, après des escaliers, virez à gauche dans une sente qui conduit au point de vue des gorges d'Apremont.
- 6** Poursuivre dans les rochers et, au carrefour André Billy, suivre la route du Puits au Géant jusqu'au carrefour des Monts Girard. S'orienter à droite route du Fourneau David. La suivre sur 2 km, en coupant la D409, pour atteindre le site de Franchard.
- 7** Se diriger à gauche vers le parking et suivre la route jusqu'aux escaliers à droite. Les descendre et prendre à gauche l'allée dans les rochers. Après 300m, emprunter à gauche l'allée qui coupe la D301, pour devenir l'allée du Mont Aigu. Après le carrefour du Houx, elle traverse le site des Rochers et Platières des Gorges du Houx Au croisement d'allées et de sentes suivre la sente à gauche et rejoindre à droite la route de l'Ermitage. Franchir le carrefour du Mont Fessas pour aboutir au carrefour du Coq devant la maison forestière de la Faisanderie.
- 8** Partir à gauche route Poinsinet puis suivre à droite la sente à 2h (ou 60°) qui rejoint la D409. Traverser la route (prudence !), emprunter à gauche la route Notre-Dame de Paris et atteindre le carrefour de Paris. Franchir la D 607 par le souterrain, prendre à droite la route Paul puis, au carrefour, la route Adélaïde et 200m plus loin, un chemin à gauche qui descend au carrefour Pierreux. Continuer à gauche route Léopold et au carrefour de la Vallée de la Chambre, aller à droite par la route de la Butte aux Aires. Au carrefour suivant, prendre à droite la route du Mont Ussy pour rejoindre la chapelle de Notre-Dame du Bon Secours. Traverser la D606 (feux tricolores) et poursuivre en face à gauche dans une sente qui s'écarte de la route de la Bonne Dame pour finalement y déboucher et aboutir à la gare de Fontainebleau-Avon. **9**



Le balisage de l'itinéraire que vous empruntez est réalisé et entretenu par les 250 baliseurs du comité départemental de la Randonnée Pédestre de Seine et Marne (Codérando 77). Il fait partie des 4500 km de chemins de promenade et de randonnée existant sur le département.

Si vous constatez des anomalies lors de vos randonnées (erreurs ou manques de balisage, mauvais entretien, dépôts sauvages, ...), veuillez en aviser le Codérando 77 en vous connectant à l'adresse <http://sentinelles.sportsdenature.fr/> et en sélectionnant l'activité "randonnée".