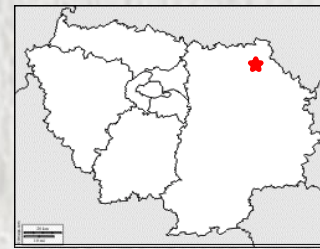


## Un mammouth à Changis sur Marne

Le mammouth de Changis, surnommé « Helmut » par la communauté scientifique, est un squelette complet (omoplates, vertèbres, molaires et défenses) de mammouth laineux découvert en juillet 2012 sur la commune de Changis-sur-Marne. Il s'agit du cinquième squelette le plus complet découvert en France.

La découverte s'effectue par hasard, lors de la fouille d'un site gallo-romain localisé dans une carrière de granulats. Lors d'une étude géomorphologique, un os de grand herbivore apparaît dans le front de taille à environ 2,5 m de profondeur. Une fouille détaillée est alors faite durant 1 mois en 2012.

Elle met au jour un squelette dont certains os sont en connexion anatomique. D'autres fragments d'un mammouth ont été retrouvés à proximité immédiate de la dépouille. Une pointe Levallois et deux éclats de silex issus d'une action anthropique ont également été découverts.



Voir carte IGN n° 2513 OT Meaux – Vallée de l'Ourcq

Départ : gare de Changis – Saint Jean

GPS : Lat. Long. 48.95937, 3.02536  
UTM : 31U 0501856 5422939

**Accès** par la N3 et la D 53 à 12 km à l'est de Meaux

**Informations pratiques** : Lizy-sur-Ourcq, tous commerces

### Charte du randonneur


- Ne vous écartez pas des chemins balisés.
- En cas de doute sur le cheminement, le balisage est prioritaire sur le descriptif.
- Respectez la nature et la propriété privée.
- N'abandonnez pas de détritus.
- Evitez de fréquenter les itinéraires en période de chasse (renseignez-vous auprès des mairies ou de la fédération des chasseurs de Seine et Marne).
- Refermez barrières et clôtures après votre passage.
- Lorsque cela est possible, retirez tout obstacle sur votre chemin.

Fiche réalisée par le Comité Départemental de la Randonnée Pédestre de Seine et Marne (Codérando77) avec le concours de l'Office du Tourisme du Pays l'Ourcq.

Elle fait partie d'une collection téléchargeable à partir du site :


[www.randonnee-77.com](http://www.randonnee-77.com)

## RANDONNER EN SEINE ET MARNE



**FFRandonnée**  
les chemins, une richesse partagée  
Seine-et-Marne

De gare à gare :  
Changis-sur-Marne / Lizy-sur-Ourcq  
De la Marne à l'Ourcq



Eglise de Lizy-sur-Ourcq – Photo CD ©

Découvrez le large méandre où la Marne reçoit les eaux de l'Ourcq après que cette dernière ait arrosé les pays du Multien et de l'Orxois. N'oubliez pas vos jumelles pour observer hérons, canards et foulques qui peuplent les bords de Marne.

**CODERANDO 77**  
Quartier Henri IV - Place d'Armes  
77300 FONTAINEBLEAU  
01 60 39 60 69 – [www.randonnee-77.com](http://www.randonnee-77.com) -

**SEINE-MARNE**  
LE DÉPARTEMENT



Office de Tourisme  
Pays de l'Ourcq

Mise à jour - Décembre 2019 -



10 km



3 h 20



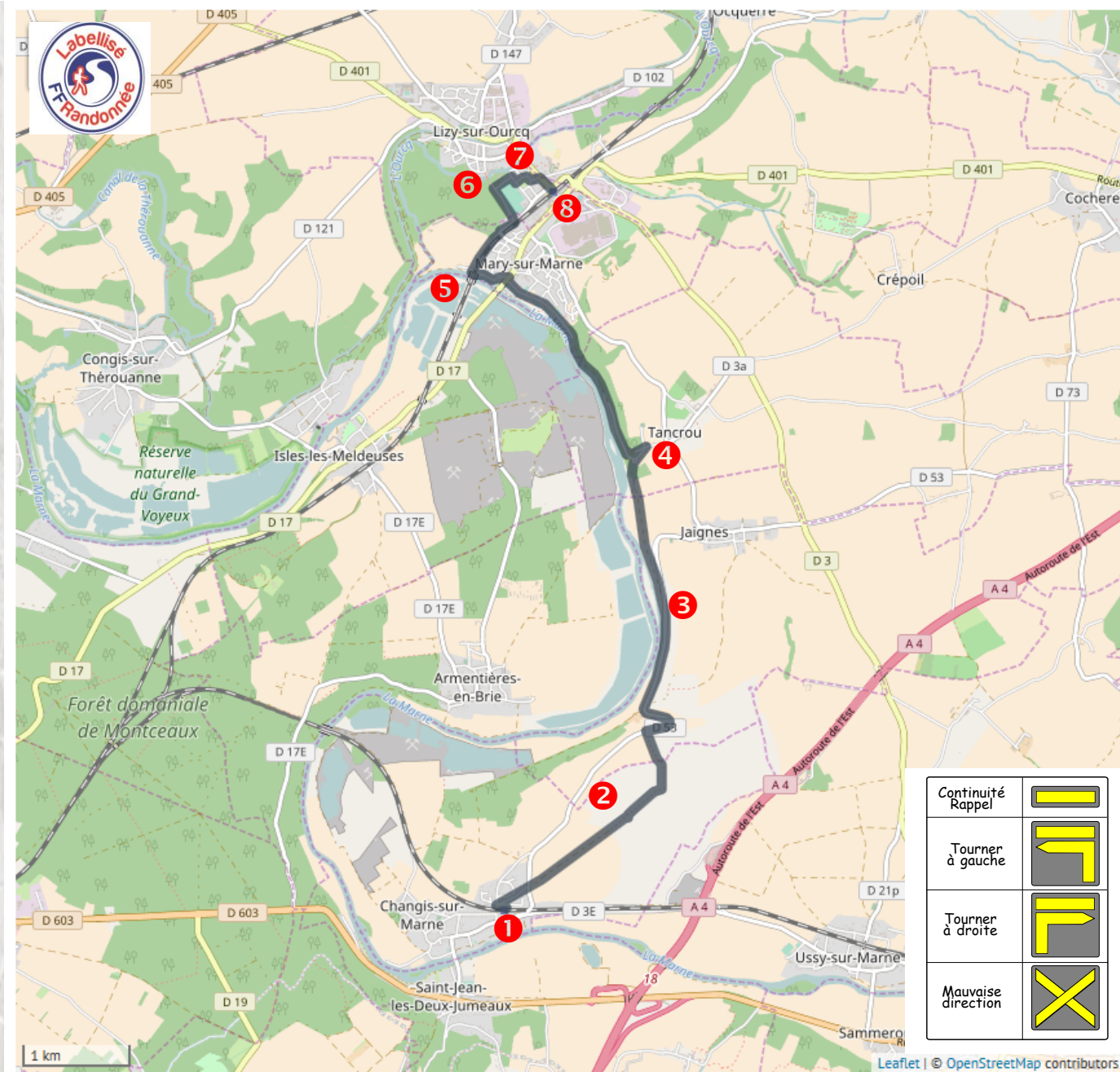
Jaune



Facile

# De Changis à Lizy-sur-Ourcq

- 1 Emprunter le passage souterrain, tourner à gauche puis à droite. Prendre la rue des Vieilles-Vignes à droite, couper la D 53 et poursuivre en face par le chemin qui conduit dans le bois de la Muette.
- 2 Au carrefour, contourner le pavillon de chasse par la droite et continuer tout droit. Face à la clôture, virer à gauche et prendre la D 53 à droite. Passer la ferme de Chivres et poursuivre par la D 53 sur 1 km.
- 3 Obliquer à gauche sur le chemin parallèle à la Marne et parvenir dans la rue principale de Tancrou.
- 4 Prendre la rue de l'Église à gauche, puis descendre les marches à gauche de l'église pour rejoindre le bord de Marne (aire de pique-nique). Partir à droite, longer la Marne, passer les maisons de Condé et emprunter l'avenue des Trois-Vallés. A l'angle de la fondation Borniche, traverser la D 17, poursuivre à gauche par la rue du Port puis par le bord de Marne et rester à gauche.
- 5 Après la voie ferrée, tourner à droite, couper la route parallèle à la voie ferrée. Prendre la rue Tivoli à gauche pour longer le stade.
- 6 Emprunter la rue du Stade à droite, l'avenue Benoist à droite, la rue de la Place-de-la-République à gauche et l'avenue Carnot à gauche.
- 7 Par l'avenue de la Gare à droite, atteindre la gare de Lizy-sur-Ourcq. 8



Le balisage de l'itinéraire que vous empruntez est réalisé et entretenu par les 250 baliseurs du comité départemental de la Randonnée Pédestre de Seine et Marne (Codérando 77). Il fait partie des 4500 km de chemins de promenade et de randonnée existant sur le département.

Si vous constatez des anomalies lors de vos randonnées (erreurs ou manques de balisage, mauvais entretien, dépôts sauvages, ...), veuillez en aviser le Codérando 77 en vous connectant à l'adresse <http://sentinelles.sportsdenature.fr/> et en sélectionnant l'activité "randonnée".